



MINISTÉRIO DA CIÊNCIA, TECNOLOGIA E INOVAÇÃO
INSTITUTO NACIONAL DE PESQUISAS ESPACIAIS

sid.inpe.br/mtc-m21d/2023/12.08.13.18-RPQ

**RELATÓRIO TÉCNICO DESCRITIVO DE PONTOS DE
TRABALHO DE CAMPO: OBSERVAÇÕES EM ÁREAS
CONSTITUÍDAS POR FITOFISIONOMIAS
FLORESTAIS E NÃO FLORESTAIS EM RORAIMA, NO
ÂMBITO DOS PROJETOS PRODES E DETER**

Projeto: Programa de Monitora-
mento da Amazônia Brasileira por
Satélites (PRODES)

URL do documento original:

<<http://urlib.net/8JMKD3MGP3W34T/4ABMREB>>

INPE
São José dos Campos
2023

PUBLICADO POR:

Instituto Nacional de Pesquisas Espaciais - INPE
Coordenação de Ensino, Pesquisa e Extensão (COEPE)
Divisão de Biblioteca (DIBIB)
CEP 12.227-010
São José dos Campos - SP - Brasil
Tel.:(012) 3208-6923/7348
E-mail: pubtc@inpe.br

CONSELHO DE EDITORAÇÃO E PRESERVAÇÃO DA PRODUÇÃO INTELLECTUAL DO INPE - CEPPII (PORTARIA Nº 176/2018/SEI-INPE):

Presidente:

Dra. Marley Cavalcante de Lima Moscati - Coordenação-Geral de Ciências da Terra (CGCT)

Membros:

Dra. Ieda Del Arco Sanches - Conselho de Pós-Graduação (CPG)
Dr. Evandro Marconi Rocco - Coordenação-Geral de Engenharia, Tecnologia e Ciência Espaciais (CGCE)
Dr. Rafael Duarte Coelho dos Santos - Coordenação-Geral de Infraestrutura e Pesquisas Aplicadas (CGIP)
Simone Angélica Del Ducca Barbedo - Divisão de Biblioteca (DIBIB)

BIBLIOTECA DIGITAL:

Dr. Gerald Jean Francis Banon
Clayton Martins Pereira - Divisão de Biblioteca (DIBIB)

REVISÃO E NORMALIZAÇÃO DOCUMENTÁRIA:

Simone Angélica Del Ducca Barbedo - Divisão de Biblioteca (DIBIB)
André Luis Dias Fernandes - Divisão de Biblioteca (DIBIB)

EDITORAÇÃO ELETRÔNICA:

Ivone Martins - Divisão de Biblioteca (DIBIB)
André Luis Dias Fernandes - Divisão de Biblioteca (DIBIB)



MINISTÉRIO DA CIÊNCIA, TECNOLOGIA E INOVAÇÃO
INSTITUTO NACIONAL DE PESQUISAS ESPACIAIS

sid.inpe.br/mtc-m21d/2023/12.08.13.18-RPQ

**RELATÓRIO TÉCNICO DESCRITIVO DE PONTOS DE
TRABALHO DE CAMPO: OBSERVAÇÕES EM ÁREAS
CONSTITUÍDAS POR FITOFISIONOMIAS
FLORESTAIS E NÃO FLORESTAIS EM RORAIMA, NO
ÂMBITO DOS PROJETOS PRODES E DETER**

Projeto: Programa de Monitora-
mento da Amazônia Brasileira por
Satélites (PRODES)

URL do documento original:

<<http://urlib.net/8JMKD3MGP3W34T/4ABMREB>>

INPE
São José dos Campos
2023



Esta obra foi licenciada sob uma Licença Creative Commons Atribuição-NãoComercial 3.0 Não Adaptada.

This work is licensed under a Creative Commons Attribution-NonCommercial 3.0 Unported License.

EQUIPE TÉCNICA RESPONSÁVEL PELA EXECUÇÃO DO TRABALHO DE CAMPO

Cassiano Gustavo Messias

Haron A. Magalhães Xaud

Maristela Ramalho Xaud

Marcos Adami

INSTITUIÇÕES RESPONSÁVEIS PELA EXECUÇÃO DO TRABALHO DE CAMPO

Instituto Nacional de Pesquisas espaciais (INPE)

Empresa Brasileira de Pesquisa Agropecuária (Embrapa), unidade Embrapa Roraima

EQUIPE TÉCNICA RESPONSÁVEL PELA PREPARAÇÃO DO TRABALHO DE CAMPO, PELA ORGANIZAÇÃO E ANÁLISE DOS DADOS E DESTE DOCUMENTO

Cassiano Gustavo Messias

Haron A. Magalhães Xaud

Maristela Ramalho Xaud

Marcos Adami

Douglas Rafael V. de Moraes

Raíssa Caroline dos S. Teixeira

Vivian Renó

Noeli Aline P. Moreira

Deborah L. Correia-Lima

Jefferson J. de Souza

Lucélia S. de Barros

Ana Carolina Santos

Amanda P. Belluzzo

Delmina Carla M. Barradas

Thiago C. de Lima

Igor P. Cunha

Luiz Henrique A. Gusmão

Letícia P. Perez

Maira Matias

João Felipe S. K. C. Pinto

Manoel R. Ribeiro Neto

Vagner Luis Camilotti

Evandro Carlos Costa Neves

Fábio Corrêa Alves

Arlesson Antonio de Almeida Souza

Libério J. da Silva

Luciana Soler

Luiz Eduardo Maurano

Cláudio Aparecido de Almeida

INSTITUIÇÕES FINANCIADORAS

Associação Brasileira das Indústrias de Óleos Vegetais (ABIOVE)

Conselho Nacional de Desenvolvimento Científico e Tecnológico (CNPq)
Instituto Nacional de Pesquisas espaciais (INPE)
Empresa Brasileira de Pesquisa Agropecuária (Embrapa), unidade Embrapa Roraima

1. INTRODUÇÃO

Desde 1988, o Instituto Nacional de Pesquisas Espaciais (INPE) realiza o monitoramento anual do desmatamento na Amazônia Legal Brasileira (ALB) através do Programa de Monitoramento da Amazônia Brasileira por Satélites (PRODES). Criado em 2004, o Sistema de Detecção de Desmatamento em Tempo Real (DETER) é outro programa de monitoramento da Amazônia; também desenvolvido pelo INPE, emite avisos diários de desmatamento e de degradação das florestas primárias, sendo base para o planejamento das ações de fiscalização ao longo de todo o ano.

O programa de monitoramento da Amazônia não realizava, porém, mapeamentos sistemáticos de perda de vegetação com fitofisionomias não florestais, as quais cobrem cerca de 280 mil km² (6,6% da área do bioma). Apenas no ano de 2023, foi publicada uma série histórica de supressão anual de vegetação natural não florestal na Amazônia, por meio do programa “PRODES Amazônia não floresta” (PRODES NF). Em 1º de agosto de 2023, o INPE deu início também ao programa “DETER Amazônia não floresta” (DETER NF), que emite avisos diários de queimada e de supressão da vegetação não florestal natural.

Após finalizada a construção da série histórica do PRODES NF, foi realizado um trabalho de campo no estado de Roraima, onde está localizado o maior bloco contínuo de vegetação savânica no extremo norte da Amazônia, localmente conhecido como “Lavrado”. A escolha da área de estudo para realização do trabalho considerou a dificuldade de interpretação por meio de imagens de satélite, visto que, na visão dos intérpretes e auditores do PRODES NF e DETER NF, a interpretação de feições naturais e antrópicas em Roraima é de elevada complexidade.

Os objetivos do trabalho de campo foram: 1) Avaliar *in loco* a ocorrência das supressões detectadas no PRODES NF e no mapeamento do projeto piloto DETER NF; 2) Observar *in loco* feições que causam dúvidas na interpretação de imagens de satélite e refinar as chaves de interpretação para diferenciação de fitofisionomias naturais, supressão e degradação; 3) Verificar quais são os usos e coberturas presentes nas áreas observadas; 4) Percorrer também áreas constituídas por vegetação florestal e comprovar *in loco* a ocorrência de desmatamento e/ou de degradação detectadas pelo PRODES e DETER nessas formações.

O trabalho de campo ocorreu entre 20 e 28 de março de 2023, tendo sido executado por um pesquisador do INPE e um auditor do PRODES, conhecedores dos produtos gerados pelos programas de monitoramento do INPE, além de dois pesquisadores da Embrapa Roraima, que são usuários dos dados

e têm largo conhecimento sobre fitofisionomias florestais e não florestais no estado. Parte da equipe de intérpretes e de auditores dos programas PRODES Amazônia, PRODES NF e DETER NF, alocadas no INPE, em São José dos Campos, participaram da etapa de organização do trabalho de campo, por meio da seleção de pontos a serem visitados, da seleção e processamento de imagens de satélite e, posteriormente, da organização deste documento. Os pesquisadores da Embrapa Roraima planejaram quais rotas seriam percorridas.

Durante os oito dias foram percorridos 2.288 km em Roraima, em oito dos quinze municípios do estado (Amajari, Alto Alegre, Boa Vista, Bonfim, Cantá, Caracarái, Iracema e Mucajaí). Foram percorridas oito diferentes rotas, sendo que seis estavam localizadas em áreas predominantemente constituídas por fitofisionomias não florestais e duas por florestais, segundo a classificação do PRODES. Foram coletadas informações em 1042 pontos ao longo das oito rotas, distribuídos em: A) Áreas não florestais (779 pontos); B) Áreas florestais (232 pontos); C) Hidrografia (31 pontos).

Este documento traz a descrição dos 1042 pontos visitados, além da visualização das feições em fotos inéditas registradas em campo e em imagens dos satélites Sentinel (MSI) e Amazônia (WFI), empregadas nos programas PRODES e DETER. A localização espacial dos pontos pode também ser obtida em formato vetorial (*shapefile*), no qual, na tabela de atributos, há também suas descrições. Além do mais, as fotografias do trabalho de campo estão disponíveis na Fototeca do INPE (<https://www.dpi.inpe.br/fototeca/fototeca.html>), contendo a informação de localização espacial das quais foram obtidas, e podem ser acessadas selecionando a missão “2023 – PRODES NF – Roraima”.

Este produto está sendo empregado de forma operacional no monitoramento PRODES Amazônia, PRODES NF e DETER NF, permitindo aos intérpretes e auditores terem uma base de referência baseada em pontos validados *in situ*. Este registro de observações poderá ser também útil na expansão do TerraClass (INPE/Embrapa) para as áreas não florestais da Amazônia, bem como para o fortalecimento das pesquisas na área de sensoriamento remoto e gestão territorial da Embrapa Roraima. Por fim, os resultados deste documento trazem uma grande contribuição científica, visto que os trabalhos descritivos de uso e cobertura em áreas não florestais amazônicas, e que empregam técnicas de sensoriamento remoto, são escassos e pouco difundidos.

2. DESCRIÇÃO DAS ROTAS PERCORRIDAS NO TRABALHO DE CAMPO

- **Rota 1 (20/03/2023):** Saída de Boa Vista, seguindo pela RR-205 para chegar às áreas classificadas como não floresta pelo PRODES, chegando à área urbana de Alto Alegre, às áreas de vegetação florestal e seguindo por estrada rural até retornar a Boa Vista.
- **Rota 2 (21/03/2023):** Saída de Boa Vista, passando pelo município de Cantá, seguindo para Bonfim pela BR-401 até a fronteira do Brasil com a Guiana, onde predominam as fitofisionomias não florestais (PRODES) e retornando para Boa Vista.
- **Rota 3 (22/03/2023):** Estrada rural que leva a áreas de fitofisionomias florestais (PRODES) a leste do município de Mucajaí, passando por um trecho de Iracema e retornando.
- **Rota 4 (23/03/2023):** Início na BR-174, em Boa Vista, seguindo pela BR-142 em Alto Alegre, atravessando o rio Uraricoera para Amajari e retornando para Boa Vista. A rota teve predomínio de áreas não florestais, mas percorreu também diversos fragmentos florestais (PRODES).
- **Rota 5 (24/03/2023):** Saída de Boa Vista, seguindo pela BR-174 nas áreas florestais (PRODES) de Mucajaí, Iracema e Caracarái, até chegar em áreas não florestais (PRODES) classificadas como Campinarana ou Ecótono (IBGE) e retornando para Boa Vista.
- **Rota 6 (25/03/2023):** Saída de Boa Vista, seguindo pela RR-321 em áreas predominantemente não florestais (PRODES).
- **Rota 7 (27/03/2023):** Saída de Boa Vista, seguindo pela RR-319 em áreas predominantemente não florestais (PRODES), até chegar ao rio Uraricoera e retornando.
- **Rota 8 (28/03/2023):** Saída de Boa Vista, seguindo pela RR-174, entrando na BR-342 e pegando estrada rural para retornar à área urbana do município.

3. LISTA DE SIGLAS DOS NOMES DAS FEIÇÕES OBSERVADAS EM CAMPO

3.1 ÁREAS NÃO FLORESTAIS

Confusão de limite entre floresta e não floresta – CLFN

Não floresta campinarana – NFC

Não floresta mata – NFM

Não floresta natural – NFN

Não floresta natural com fogo – NFF

Não floresta natural pós fogo – NFPP

Não floresta natural úmida – NFU

Não floresta secundária – NFS
Não floresta secundária com fogo – NFSF
Não floresta secundária pós fogo – NFSPF
Não floresta vereda – NFV
Supressão com agricultura – SAG
Supressão com áreas urbanizadas – SUR
Supressão com mineração – SMI
Supressão com pasto plantado – SPP
Supressão com reservatório – SRE
Supressão com silvicultura – SSI
Supressão com solo exposto – SSE

3.2 ÁREAS FLORESTAIS

Desmatamento com agricultura – DAG
Desmatamento com áreas urbanizadas – DUR
Desmatamento com floresta secundária - DFS
Desmatamento com pasto plantado – DPP
Desmatamento com reservatório – DRE
Desmatamento com resíduos queimados – DRQ
Desmatamento com resíduos sobre o solo – DRS
Desmatamento com silvicultura – DSI
Desmatamento com solo exposto – DSE
Desmatamento com mineração – DMI
Floresta degradada – FDEG
Floresta não degradada – FND
Hidrografia natural – HID

4. AGRADECIMENTOS

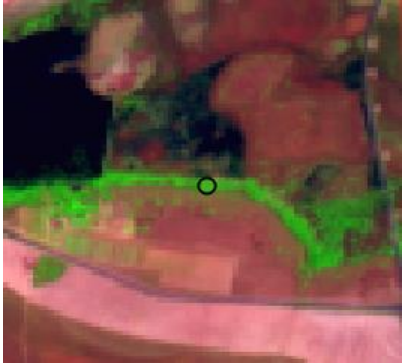


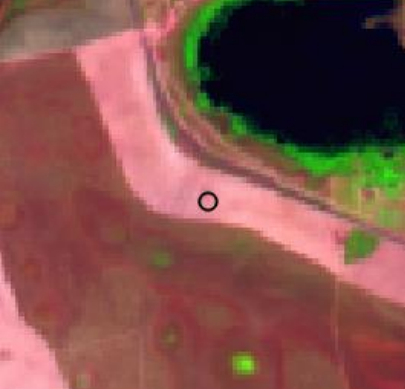



Agradecemos ao Conselho Nacional de Desenvolvimento Científico e Tecnológico pelo financiamento do projeto “Monitoramento dos Biomas Brasileiros por Satélite – Construção de novas



capacidades” / processo 444418/2018-0) e pelas bolsas concedidas. À Associação Brasileira das Indústrias de Óleos Vegetais (ABIOVE) pelo apoio financeiro para realização do trabalho de campo. Ao apoio institucional do INPE e técnico de toda a equipe PRODES e DETER. À Embrapa Roraima, pelo apoio de seus pesquisadores, pelo carro cedido para execução do trabalho de campo e pela parceria na organização do Workshop “Avanços no mapeamento de alterações da cobertura vegetal, incluindo áreas não florestais”, realizado no dia 29 de março de 2023 em Boa Vista, Roraima.

Rota 1:







Data: 20/03/23








Descrição: Saída de Boa Vista, seguindo pela RR-205 para chegar às áreas classificadas como não floresta pelo PRODES, chegando à área urbana de Alto Alegre, chegando às áreas de vegetação florestal e seguindo por estrada rural até retornar a Boa Vista.

Rota	ID	Latitude / Longitude	Município	Ecorregião	Classificação PRODES (floresta, não floresta, hidrografia)	Sigla da feição observada em campo	Caracterização da feição observada em campo	Fotos de campo	Caracterização da feição na imagem de satélite	Feição na imagem do satélite Sentinel (MSI) ou Landsat (OLI)	Feição na imagem do satélite Amazônia (WFI)	Cruzamento com dados dos programas de monitoramento
1	1	-60.814332, 2.832776	Boa Vista	Guianan savanna	Não florestal	NFV	Local úmido e associado a canais de drenagem, com presença de espécies herbáceas e buritis		Vegetação de cor verde com tonalidade média e textura rugosa devido à reflectância de vegetação fotossinteticamente ativa e água			Área não detectada pelo PRODES NF
1	2	-60.826950, 2.830734	Boa Vista	Guianan savanna	Não florestal	SSE	Supressão de vegetação não florestal com solo exposto evidente na data do trabalho de campo. Na figura de campo, pode-se observar os resíduos da supressão enleirados para sua posterior queima.		Solo exposto (cor magenta) com tonalidade média. Textura lisa. Forma geométrica.			Área não detectada pelo PRODES NF A área era natural até 2022 e deverá ser detectada no mapeamento do PRODES NF do ano de 2023
1	3	-60.828156, 2.849010	Boa Vista	Guianan savanna	Não florestal	NFPF	Vegetação não florestal natural com predominância de espécies herbáceas e presença de indícios de fogo não tão recente em relação a data do trabalho de campo. Observa-se também uma menor presença de cinzas onde há rebrota da vegetação herbácea		Áreas queimadas de cor roxa com tonalidade média e textura média devido à menor quantidade de cinzas sobre o solo e presença de vegetação herbácea jovem fotossinteticamente ativa			Área não detectada pelo PRODES NF




1	4	-60.850903, 2.861336	Boa Vista	Guianan savanna	Não florestal	SAG-B	Supressão de vegetação não florestal, com cultivo agrícola seco (biomassa morta acima do solo) na data do trabalho de campo		Área agrícola de cor magenta, com tonalidade clara e textura lisa devido à reflectância de agricultura com vegetação não fotossinteticamente ativa. Forma Geométrica.			A área foi detectada como supressão pelo PRODES NF no ano de 2022
1	5	-60.849046, 2.853141	Boa Vista	Guianan savanna	Não florestal	NFU	Vegetação não florestal natural, com predominância de espécies herbáceas saudias devido à maior umidade do solo		Vegetação não florestal natural com cor marrom, roxa ou preta e tonalidade escura devido à presença de água			Área não detectada pelo PRODES NF
1	6	-60.8599023, 2.8651058	Boa Vista	Guianan savanna	Não florestal	SSE	Supressão de vegetação não florestal, com solo exposto evidente na data do trabalho de campo		Solo exposto (cor magenta), com tonalidade média. Textura lisa. Forma geométrica.			A área foi detectada como supressão pelo PRODES NF no ano de 2022

1	7	-60.855858, 2.863239,	Boa Vista	Guianan savanna	Não florestal	NFV	Local úmido e associado a canais de drenagem, com presença de espécies herbáceas e buritis		Vegetação de cor verde com tonalidade média e textura rugosa devido à reflectância de vegetação fotossinteticamente ativa e água			Área não detectada pelo PRODES NF
1	8	-60.868961, 2.867147	Boa Vista	Guianan savanna	Não florestal	SAG-A	Supressão de vegetação não florestal, com cultivo agrícola sadio de milho (verde) na data do trabalho de campo.		Área agrícola de cor verde, com tonalidade média e textura lisa devido à reflectância da cultura com vegetação fotossinteticamente ativa. Forma Geométrica.			A área foi detectada como supressão pelo PRODES NF no ano de 2016
1	9	-60.866757, 2.878083	Boa Vista	Guianan savanna	Não florestal	SAG-A	Supressão de vegetação não florestal, com cultivo agrícola sadio (verde) na data do trabalho de campo		Área agrícola de cor verde, com tonalidade média e textura lisa devido à reflectância da cultura com vegetação fotossinteticamente ativa. Forma Geométrica.			A área foi detectada como supressão pelo PRODES NF no ano de 2002







1	10	-60.877468, 2.884999	Boa Vista	Guianan savanna	Não florestal	SAG-A	Supressão de vegetação não florestal com cultivo agrícola sadio (verde) na data do trabalho de campo		Área agrícola de cor verde, com tonalidade média e textura lisa devido à reflectância da cultura com vegetação fotossinteticamente ativa. Forma Geométrica.			A área foi detectada como supressão pelo PRODES NF no ano de 2008
1	11	-60.890645, 2.871306	Boa Vista	Guianan savanna	Não florestal	SAG-A	Supressão de vegetação não florestal, com cultivo agrícola sadio (verde) na data do trabalho de campo		Área agrícola de cor verde, com tonalidade média e textura lisa devido à reflectância da cultura com vegetação fotossinteticamente ativa. Forma Geométrica.			A área foi detectada como supressão pelo PRODES NF no ano de 2022
1	12	-60.889579, 2.892525	Boa Vista	Guianan savanna	Não florestal	SAG-A	Supressão de vegetação não florestal com cultivo agrícola sadio de milho (verde) na data do trabalho de campo.		Área agrícola de cor verde, com tonalidade média e textura lisa devido à reflectância da cultura com vegetação fotossinteticamente ativa. Forma Geométrica.			A área foi detectada como supressão pelo PRODES NF no ano de 2006

1	13	-60.905899, 2.880186	Boa Vista	Guianan savanna	Não florestal	SAG-A	Supressão de vegetação não florestal, com cultivo agrícola sadio (verde) na data do trabalho de campo		Área agrícola de cor verde, com tonalidade média e textura lisa devido à reflectância da cultura com vegetação fotossinteticamente ativa. Forma Geométrica.			A área foi detectada como supressão pelo PRODES NF no ano de 2022
1	14	-60.921317, 2.903701	Boa Vista	Guianan savanna	Não florestal	NFS-A	Área com supressão e com sinais de regeneração na data do trabalho de campo. Não foram observados indícios da ocorrência de fogo recente devido à presença de herbáceas secas (biomassa morta acima do solo). A quantidade de biomassa morta mais baixa permite ver o solo em campo.		Vegetação não florestal predominantemente herbácea secundária com aspecto natural, com cor marrom, tonalidade clara e textura média devido à reflectância de herbácea fotossinteticamente não ativa e maior reflectância de solo.			A área foi detectada como supressão pelo PRODES NF no ano de 2000
1	15	-60.951078, 2.913666	Boa Vista	Guianan savanna	Não florestal	SPP-A	Supressão de vegetação não florestal, com pasto plantado sadio (verde) na data do trabalho de campo		Pasto plantado de cor verde, com tonalidade média e textura média devido à reflectância de pasto com vegetação fotossinteticamente ativa. Forma geométrica ou bordas bem definidas.			A área foi detectada como supressão pelo PRODES NF no ano de 2022

1	16	-60.9823853, 2.9020105	Boa Vista	Guianan savanna	Não florestal	NFN-A	Vegetação não florestal natural com predominância de espécies herbáceas, sem indícios da ocorrência de fogo recente devido à presença de herbácea seca (biomassa morta acima do solo). A quantidade de biomassa morta mais baixa permite ver o solo em campo		Vegetação não florestal natural com cor marrom, tonalidade clara e textura média devido à reflectância de herbácea fotossinteticamente não ativa e maior reflectância de solo			Área não detectada pelo PRODES NF
1	17	-60.984477, 2.907479	Boa Vista	Guianan savanna	Não florestal	NFN-B	Vegetação não florestal natural com predominância de espécies herbáceas, sem indícios da ocorrência de fogo recente devido à presença de herbácea seca (biomassa morta acima do solo). A elevada quantidade de biomassa morta não permite observar o solo		Vegetação não florestal natural com cor marrom, tonalidade escura e textura média devido à reflectância de herbácea fotossinteticamente não ativa e baixa reflectância de solo.			A área foi detectada como supressão pelo PRODES NF no ano de 2000.
1	18	-60.987835, 2.891955	Boa Vista	Guianan savanna	Não florestal	SRE	Supressão de vegetação não florestal devido à formação de reservatório artificial		Água com cor azul, tonalidade escura e textura lisa. Forma geométrica.			A área foi detectada como supressão pelo PRODES NF no ano de 2000.

1	19	-61.002656, 2.885634	Alto Alegre	Guianan savanna	Não florestal	SRE	Supressão de vegetação não florestal devido à formação de reservatório artificial		Água com cor azul, tonalidade escura e textura lisa. Forma geométrica.			A área foi detectada como supressão pelo PRODES NF no ano de 2000.
1	20	-61.010485, 2.917525	Alto Alegre	Guianan savanna	Não florestal	SAG-A	Supressão de vegetação não florestal, com cultivo agrícola sadio (verde) na data do trabalho de campo		Área agrícola de cor verde, com tonalidade média e textura lisa devido à reflectância da cultura com vegetação fotossinteticamente ativa. Forma Geométrica.			A área foi detectada como supressão pelo PRODES NF no ano de 2000
1	21	-61.018263, 2.920787	Alto Alegre	Guianan savanna	Não florestal	SAG-B	Supressão de vegetação não florestal, com cultivo agrícola seco (biomassa morta acima do solo) na data do trabalho de campo		Área agrícola de cor magenta, com tonalidade clara e textura lisa devido à reflectância de agricultura com vegetação não fotossinteticamente ativa. Forma Geométrica.			A área foi detectada como supressão pelo PRODES NF no ano de 2013

1	22	-61.0225194, 2.9237215	Alto Alegre	Guianan savanna	Não florestal	SAG-B	Supressão de vegetação não florestal, com cultivo agrícola seco (biomassa morta acima do solo) na data do trabalho de campo		Área agrícola de cor magenta, com tonalidade clara e textura lisa devido à reflectância de agricultura com vegetação não fotossinteticamente ativa. Forma Geométrica.			A área foi detectada como supressão pelo PRODES NF no ano de 2013
1	23	-61.025364, 2.925850	Alto Alegre	Guianan savanna	Não florestal	SAG-A	Supressão de vegetação não florestal, com cultivo agrícola sadio (verde) na data do trabalho de campo		Área agrícola de cor verde, com tonalidade média e textura lisa devido à reflectância da cultura com vegetação fotossinteticamente ativa. Forma Geométrica.			A área foi detectada como supressão pelo PRODES NF no ano de 2013
1	24	-61.0235935, 2.9302360	Alto Alegre	Guianan savanna	Não florestal	NFN-B	Vegetação não florestal natural com predominância de espécies herbáceas, sem indícios da ocorrência de fogo recente devido à presença de herbácea seca (biomassa morta acima do solo). A elevada quantidade de biomassa morta não permite observar o solo		Vegetação não florestal natural com cor marrom, tonalidade escura e textura média devido à reflectância de herbácea fotossinteticamente não ativa e baixa reflectância de solo.			Área não detectada pelo PRODES NF

1	25	-61.030488, 2.931544	Alto Alegre	Guianan savanna	Não florestal	NFN-B	Vegetação não florestal natural com predominância de espécies herbáceas, sem indícios da ocorrência de fogo recente devido à presença de herbácea seca (biomassa morta acima do solo). A elevada quantidade de biomassa morta não permite observar o solo		Vegetação não florestal natural com cor marrom, tonalidade escura e textura média devido à reflectância de herbácea fotossinteticamente não ativa e baixa reflectância de solo.			Área não detectada pelo PRODES NF
1	26	-61.041488, 2.930450	Alto Alegre	Guianan savanna	Não florestal	SAG-A	Supressão de vegetação não florestal, com cultivo agrícola seco (biomassa morta acima do solo) na data do trabalho de campo		Área agrícola de cor verde, com tonalidade claro e textura lisa devido à reflectância da cultura com vegetação fotossinteticamente ativa. Forma Geométrica.			A área foi detectada como supressão pelo PRODES NF no ano de 2013
1	27	-61.045566, 2.929674	Alto Alegre	Guianan savanna	Não florestal	SAG-B	Supressão de vegetação não florestal, com cultivo agrícola seco (biomassa morta acima do solo) na data do trabalho de campo		Área agrícola de cor magenta, com tonalidade clara e textura lisa devido à reflectância de agricultura com vegetação não fotossinteticamente ativa. Forma Geométrica.			A área foi detectada como supressão pelo PRODES NF no ano de 2013

1	28	-61.046839, 2.931942	Alto Alegre	Guianan savanna	Não florestal	NFN-A	Vegetação não florestal natural com predominância de espécies herbáceas, sem indícios da ocorrência de fogo recente devido à presença de herbácea seca (biomassa morta acima do solo). A quantidade de biomassa morta mais baixa permite ver o solo em campo		Vegetação não florestal natural com cor marrom, tonalidade clara e textura média devido à reflectância de herbácea fotossinteticamente não ativa e maior reflectância de solo		 Imagem com nuvem	Área não detectada pelo PRODES NF
1	29	-61.044890, 2.934090	Alto Alegre	Guianan savanna	Não florestal	NFN-B	Vegetação não florestal natural com predominância de espécies herbáceas, sem indícios da ocorrência de fogo recente devido à presença de herbácea seca (biomassa morta acima do solo). A elevada quantidade de biomassa morta não permite observar o solo		Vegetação não florestal natural com cor marrom, tonalidade escura e textura média devido à reflectância de herbácea fotossinteticamente não ativa e baixa reflectância de solo.		 Imagem com nuvem	Área não detectada pelo PRODES NF
1	30	-61.0542887, 2.9420566	Alto Alegre	Guianan savanna	Não florestal	SAG-A	Supressão de vegetação não florestal, com cultivo agrícola sadio (verde) na data do trabalho de campo		Área agrícola de cor verde, com tonalidade clara por ser bastante jovem e textura lisa devido à reflectância da cultura com vegetação fotossinteticamente ativa. Forma Geométrica.			A área foi detectada como desmatamento pelo PRODES no ano de 2006

1	31	-61.050920, 2.944509	Alto Alegre	Guianan savanna	Não florestal	SAG-B	Supressão de vegetação não florestal, com cultivo agrícola seco (biomassa morta acima do solo) na data do trabalho de campo		Área agrícola de cor magenta, com tonalidade clara e textura lisa devido à reflectância de agricultura com vegetação não fotossinteticamente ativa. Forma Geométrica.			A área foi detectada como desmatamento pelo PRODES NF no ano de 2000
1	32	-61.061114, 2.944195	Alto Alegre	Guianan savanna	Não florestal	NFN-B	Vegetação não florestal natural com predominância de espécies herbáceas, sem indícios da ocorrência de fogo recente devido à presença de herbácea seca (biomassa morta acima do solo). A elevada quantidade de biomassa morta não permite observar o solo		Vegetação não florestal natural com cor marrom, tonalidade escura e textura média devido à reflectância de herbácea fotossinteticamente não ativa e baixa reflectância de solo.			Área não detectada pelo PRODES NF
1	33	-61.063168, 2.943819	Alto Alegre	Guianan savanna	Não florestal	SSE	Supressão de vegetação não florestal, com solo exposto evidente na data do trabalho de campo		Solo exposto (cor magenta), com tonalidade média. Textura lisa. Forma geométrica.			Área não detectada pelo PRODES NF A área era natural até 2022 e deverá ser detectada no mapeamento do PRODES NF do ano de 2023

1	34	-61.062596, 2.940364	Alto Alegre	Guianan savanna	Não florestal	SAG-A	Supressão de vegetação não florestal, com cultivo agrícola sadio (verde) na data do trabalho de campo		Área agrícola de cor verde, com tonalidade clara por ser bastante jovem e textura lisa devido à reflectância da cultura com vegetação fotossinteticamente ativa. Forma Geométrica.			A área foi detectada como desmatamento pelo PRODES NF no ano de 2018
1	35	-61.068546, 2.942439	Alto Alegre	Guianan savanna	Não florestal	SSE	Supressão de vegetação não florestal, com solo exposto evidente na data do trabalho de campo		Solo exposto (cor magenta), com tonalidade média. Textura lisa. Forma geométrica.			Área não detectada pelo PRODES NF A área era natural até 2022 e deverá ser detectada no mapeamento do PRODES NF do ano de 2023
1	36	-61.067377, 2.939073	Alto Alegre	Guianan savanna	Não florestal	SAG-A	Supressão de vegetação não florestal, com cultivo agrícola sadio (verde) na data do trabalho de campo		Área agrícola de cor verde, com tonalidade clara por ser bastante jovem e textura lisa devido à reflectância da cultura com vegetação fotossinteticamente ativa. Forma Geométrica.			A área foi detectada como desmatamento pelo PRODES no ano de 2019

1	37	-61.071389, 2.938255	Alto Alegre	Guianan savanna	Não florestal	SSE	Supressão de vegetação não florestal, com solo exposto evidente na data do trabalho de campo		Solo exposto (cor magenta), com tonalidade média. Textura lisa. Forma geométrica.			A área foi detectada como desmatamento pelo PRODES NF no ano de 2022
1	38	-61.073037, 2.938198	Alto Alegre	Guianan savanna	Não florestal	NFN-A	Vegetação não florestal natural com predominância de espécies herbáceas, sem indícios da ocorrência de fogo recente devido à presença de herbácea seca (biomassa morta acima do solo). A quantidade de biomassa morta mais baixa permite ver o solo em campo		Vegetação não florestal natural com cor marrom, tonalidade clara e textura média devido à reflectância de herbácea fotossinteticamente não ativa e maior reflectância de solo			Área não detectada pelo PRODES NF
1	39	-61.074416, 2.939676	Alto Alegre	Guianan savanna	Não florestal	NFN-A	Vegetação não florestal natural com predominância de espécies herbáceas, sem indícios da ocorrência de fogo recente devido à presença de herbácea seca (biomassa morta acima do solo). A quantidade de biomassa morta mais baixa permite ver o solo em campo		Vegetação não florestal natural com cor marrom, tonalidade clara e textura média devido à reflectância de herbácea fotossinteticamente não ativa e maior reflectância de solo			Área não detectada pelo PRODES NF





1	40	-61.079283, 2.939143	Alto Alegre	Guianan savanna	Não florestal	SSE	Supressão de vegetação não florestal, com solo exposto evidente na data do trabalho de campo		Solo exposto (cor magenta), com tonalidade média. Textura lisa. Forma geométrica.			Área não detectada pelo PRODES NF A área era natural até 2022 e deverá ser detectada no mapeamento do PRODES NF do ano de 2023
1	41	-61.058292, 2.957125	Alto Alegre	Guianan savanna	Florestal	DAG-B	Desmatamento com cultivo agrícola seco (biomassa morta acima do solo) na data do trabalho de campo		Agricultura de cor magenta, com tonalidade clara e textura lisa devido à reflectância de agricultura com vegetação não fotossinteticamente ativa			A área foi detectada como desmatamento pelo PRODES no ano de 2007
1	42	-61.074740, 2.958620	Alto Alegre	Guianan savanna	Não florestal	NFN-B	Vegetação não florestal natural com predominância de espécies herbáceas, sem indícios da ocorrência de fogo recente devido à presença de herbácea seca (biomassa morta acima do solo). A elevada quantidade de biomassa morta não permite observar o solo		Vegetação não florestal natural com cor marrom, tonalidade escura e textura média devido à reflectância de herbácea fotossinteticamente não ativa e baixa reflectância de solo.			Área não detectada pelo PRODES NF

1	43	-61.072689, 2.959834	Alto Alegre	Guianan savanna	Não florestal	SSE	Supressão de vegetação não florestal, com solo exposto evidente na data do trabalho de campo		Solo exposto (cor magenta), com tonalidade média. Textura lisa. Forma geométrica.			A área era natural até 2022 e deverá ser detectada no mapeamento do PRODES NF do ano de 2023
1	44	-61.079931, 2.964881	Alto Alegre	Guianan savanna	Não florestal	NFN-B	Vegetação não florestal natural com predominância de espécies herbáceas, sem indícios da ocorrência de fogo recente devido à presença de herbácea seca (biomassa morta acima do solo). A elevada quantidade de biomassa morta não permite observar o solo		Vegetação não florestal natural com cor marrom, tonalidade escura e textura média devido à reflectância de herbácea fotossinteticamente não ativa e baixa reflectância de solo.			Área não detectada pelo PRODES NF
1	45	-61.083658, 2.971168	Alto Alegre	Guianan savanna	Não florestal	NFN-A	Vegetação não florestal natural com predominância de espécies herbáceas, sem indícios da ocorrência de fogo recente devido à presença de herbácea seca (biomassa morta acima do solo). A quantidade de biomassa morta mais baixa permite ver o solo em campo		Vegetação não florestal natural com cor marrom, tonalidade clara e textura média devido à reflectância de herbácea fotossinteticamente não ativa e maior reflectância de solo			Área não detectada pelo PRODES NF

1	46	-61.088349, 2.974015	Alto Alegre	Guianan savanna	Não florestal	NFN-A	Vegetação não florestal natural com predominância de espécies herbáceas, sem indícios da ocorrência de fogo recente devido à presença de herbácea seca (biomassa morta acima do solo). A quantidade de biomassa morta mais baixa permite ver o solo em campo		Vegetação não florestal natural com cor marrom, tonalidade clara e textura média devido à reflectância de herbácea fotossinteticamente não ativa e maior reflectância de solo			Área não detectada pelo PRODES NF
1	47	-61.102290, 2.988457	Alto Alegre	Guianan savanna	Não florestal	SPP-B	Supressão de vegetação não florestal, com pasto plantado seco (biomassa morta acima do solo) na data do trabalho de campo		Pasto plantado de cor magenta claro e textura média devido à reflectância de pasto com vegetação não fotossinteticamente ativa. Forma geométrica.			A área foi detectada como supressão pelo PRODES NF no ano de 2016
1	48	-61.1217117, 2.991140804	Alto Alegre	Guianan savanna	Não florestal	NFF	Vegetação não florestal natural com predominância de espécies herbáceas, com a ocorrência de fogo muito recente da data do trabalho de campo, com elevada presença de cinzas devido à queima da biomassa morta e sem rebrota da vegetação herbácea		Áreas queimadas de cor roxo, com tonalidade escura e textura lisa devido à grande quantidade de cinzas sobre o solo e ausência de vegetação herbácea fotossinteticamente ativa. Forma irregular.		 Imagem com nuvem	Área não detectada pelo PRODES NF

1	49	-61.11474, 2.993464	Alto Alegre	Guianan savanna	Não florestal	SAG-A	Supressão de vegetação não florestal, com cultivo agrícola sadio (verde) na data do trabalho de campo		Área agrícola de cor verde, com tonalidade média e textura lisa devido à reflectância da cultura com vegetação fotossinteticamente ativa. Forma Geométrica.			A área foi detectada como supressão pelo PRODES NF no ano de 2016
1	50	-61.148237, 2.995127	Alto Alegre	Guianan savanna	Não florestal	NFN-A	Vegetação não florestal natural com predominância de espécies herbáceas, sem indícios da ocorrência de fogo recente devido à presença de herbácea seca (biomassa morta acima do solo). A quantidade de biomassa morta mais baixa permite ver o solo em campo		Vegetação não florestal natural com cor marrom, tonalidade clara e textura média devido à reflectância de herbácea fotossinteticamente não ativa e maior reflectância de solo			Área não detectada pelo PRODES NF
1	51	-61.215037, 3.032384	Alto Alegre	Guianan savanna	Não florestal	SSE	Supressão de vegetação não florestal, com solo exposto evidente na data do trabalho de campo		Solo exposto (cor magenta), com tonalidade média. Textura lisa. Forma geométrica.			A área foi detectada como supressão pelo PRODES NF no ano de 2022

1	52	-61.224408, 3.035436	Alto Alegre	Guianan savanna	Não florestal	SSE	Supressão de vegetação não florestal, com solo exposto evidente na data do trabalho de campo		Solo exposto (cor magenta), com tonalidade média. Textura lisa. Forma geométrica.		 Imagem com nuvem	A área foi detectada como supressão pelo PRODES NF no ano de 2021
1	53	-61.226602, 3.023993	Alto Alegre	Guianan savanna	Não florestal	SAG-A	Supressão de vegetação não florestal, com cultivo agrícola sadio (verde) na data do trabalho de campo		Área agrícola de cor verde, com tonalidade clara por ser bastante jovem e textura lisa devido à reflectância da cultura com vegetação fotossinteticamente ativa. Forma Geométrica.			A área foi detectada como supressão pelo PRODES NF no ano de 2018
1	54	-61.243454, 3.035770	Alto Alegre	Guianan savanna	Não florestal	SSE	Supressão de vegetação não florestal, com solo exposto evidente na data do trabalho de campo		Solo exposto (cor magenta), com tonalidade média. Textura lisa. Forma geométrica.		 Imagem com nuvem	A área foi detectada como supressão pelo PRODES NF no ano de 2018

1	55	-61.264079, 3.027768	Alto Alegre	Guianan savanna	Não florestal	NFV	Local úmido e associado a canais de drenagem, com presença de espécies herbáceas e buritis		Vegetação de cor verde com tonalidade média e textura rugosa devido à reflectância de vegetação fotossinteticamente ativa e água			Área não detectada pelo PRODES NF
1	56	-61.276116, 3.007732	Alto Alegre	Guianan savanna	Não florestal	SAG-A	Supressão de vegetação não florestal, com cultivo agrícola sadio (verde) na data do trabalho de campo		Área agrícola de cor verde, com tonalidade média e textura lisa devido à reflectância da cultura com vegetação fotossinteticamente ativa. Forma Geométrica.			A área foi detectada como supressão pelo PRODES NF no ano de 2018
1	57	-61.290628, 3.005107	Alto Alegre	Guianan savanna	Não florestal	SSE	Desmatamento com solo exposto evidente na data do trabalho de campo		Solo exposto com cor magenta, tonalidade média e textura lisa		 Imagem com nuvem	A área foi detectada como supressão pelo PRODES NF no ano de 2000

1	58	-61.311467, 3.007232	Alto Alegre	Guianan savanna	Florestal	DAG-B	Desmatamento com cultivo agrícola seco (biomassa morta acima do solo) na data do trabalho de campo		Agricultura de cor magenta, com tonalidade clara e textura lisa devido à reflectância de agricultura com vegetação não fotossinteticamente ativa. Forma Geométrica.			A área foi detectada como desmatamento pelo PRODES, antes do ano de 2007
1	59	-61.295340, 2.999641	Alto Alegre	Guianan savanna	Não florestal	SSE	Supressão de vegetação não florestal, com solo exposto evidente na data do trabalho de campo		Solo exposto (cor magenta), com tonalidade média. Textura lisa. Forma geométrica.		 Imagem com nuvem	A área foi detectada como supressão pelo PRODES NF no ano de 2000
1	60	-61.310796, 2.964254	Alto Alegre	Guianan savanna	Florestal	DSE	Supressão de vegetação não florestal, com cultivo agrícola sadio (verde) na data do trabalho de campo		Área agrícola de cor verde, com tonalidade média e textura lisa devido à reflectância da cultura com vegetação fotossinteticamente ativa. Forma Geométrica.			A área foi detectada como desmatamento pelo PRODES, antes do ano de 2007


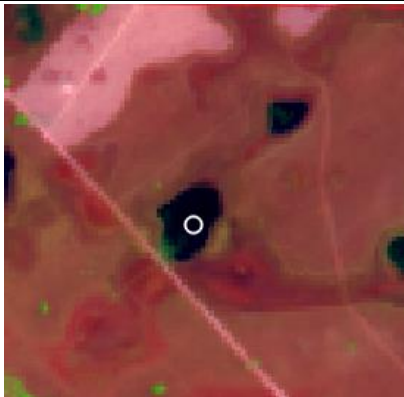

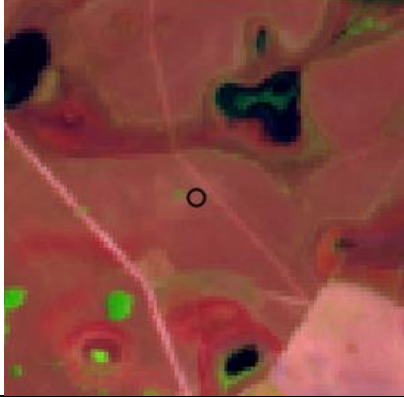



1	61	-61.315970, 2.976396	Alto Alegre	Guianan savanna	Florestal	DSE	Desmatamento com solo exposto evidente na data do trabalho de campo		Solo exposto com cor magenta, tonalidade média e textura lisa			A área foi detectada como desmatamento pelo PRODES, antes do ano de 2007
1	62	-61.302586, 2.956032	Alto Alegre	Guianan savanna	Não florestal	SSE	Supressão de vegetação não florestal, com solo exposto evidente na data do trabalho de campo		Solo exposto (cor magenta), com tonalidade média. Textura lisa. Forma geométrica.			A área era natural até 2022 e deverá ser detectada no mapeamento do PRODES NF do ano de 2023
1	63	-61.295915, 2.951118	Alto Alegre	Guianan savanna	Não florestal	SAG-B	Supressão de vegetação não florestal, com cultivo agrícola seco (biomassa morta acima do solo) na data do trabalho de campo		Área agrícola de cor magenta, com tonalidade clara e textura lisa devido à reflectância de agricultura com vegetação não fotossinteticamente ativa. Forma Geométrica.			A área foi detectada como supressão pelo PRODES NF no ano de 2000


1	64	-61.294450, 2.926981	Alto Alegre	Guianan savanna	Não florestal	NFN-A	Vegetação não florestal natural com predominância de espécies herbáceas, sem indícios da ocorrência de fogo recente devido à presença de herbácea seca (biomassa morta acima do solo). A quantidade de biomassa morta mais baixa permite ver o solo em campo		Vegetação não florestal natural com cor marrom, tonalidade clara e textura média devido à reflectância de herbácea fotossinteticamente não ativa e maior reflectância de solo			Área não detectada pelo PRODES NF
1	65	-61.294766, 2.917548	Alto Alegre	Guianan savanna	Não florestal	SSE	Supressão de vegetação não florestal, com solo exposto evidente na data do trabalho de campo		Solo exposto (cor magenta), com tonalidade média. Textura lisa. Forma geométrica.			A área era natural até 2022 e deverá ser detectada no mapeamento do PRODES NF do ano de 2023
1	66	-61.289879, 2.916187	Alto Alegre	Guianan savanna	Não florestal	SSE	Supressão de vegetação não florestal, com solo exposto evidente na data do trabalho de campo		Solo exposto (cor magenta), com tonalidade média. Textura lisa. Forma geométrica.		 Imagem com nuvem	A área era natural até 2022 e deverá ser detectada no mapeamento do PRODES NF do ano de 2023

1	67	-61.2922113, 2.8777094	Alto Alegre	Guianan savanna	Não florestal	NFN-B	Vegetação não florestal natural com predominância de espécies herbáceas, sem indícios da ocorrência de fogo recente devido à presença de herbácea seca (biomassa morta acima do solo). A elevada quantidade de biomassa morta não permite observar o solo		Vegetação não florestal natural com cor marrom, tonalidade escura e textura média devido à reflectância de herbácea fotossinteticamente não ativa e baixa reflectância de solo.ica.			Área não detectada pelo PRODES NF
1	68	-61.278372, 2.877368	Alto Alegre	Guianan savanna	Florestal	FND	Floresta sem sinais aparentes de degradação		Vegetação florestal de cor verde com tonalidade escura e textura rugosa devido à reflectância de vegetação fotossinteticamente ativa			A área foi detectada como cicatriz de queimada pelo DETER em 2019
1	69	-61.272928, 2.854107	Alto Alegre	Guianan savanna	Não florestal	NFV	Local úmido e associado a canais de drenagem, com presença de espécies herbáceas e buritis		Vegetação de cor verde com tonalidade média e textura rugosa devido à reflectância de vegetação fotossinteticamente ativa e água			Área não detectada pelo PRODES NF

1	70	-61.260765, 2.839013	Alto Alegre	Guianan savanna	Não florestal	NFN-B	Vegetação não florestal natural com predominância de espécies herbáceas, sem indícios da ocorrência de fogo recente devido à presença de herbácea seca (biomassa morta acima do solo). A elevada quantidade de biomassa morta não permite observar o solo		Vegetação não florestal natural com cor marrom, tonalidade escura e textura média devido à reflectância de herbácea fotossinteticamente não ativa e baixa reflectância de solo.		 Imagem com nuvem	Área não detectada pelo PRODES NF
1	71	-61.238017, 2.834818	Alto Alegre	Guianan savanna	Hidrografia	HID	Lago natural isolado na paisagem		Lago natural de cor preto escuro e textura lisa		 Imagem com nuvem	Área mapeada como hidrografia pelo PRODES NF
1	72	-61.236322, 2.842164	Alto Alegre	Guianan savanna	Não florestal	NFM	Fragmento de mata (ilha) no interior de áreas não florestais (fragmentos florestais isolados), sem sinal aparente de degradação		Vegetação arbórea ou arbustiva de cor verde e tonalidade escura devido à reflectância de vegetação fotossinteticamente ativa			Área não detectada pelo PRODES NF









1	73	-61.228032, 2.831139	Alto Alegre	Guianan savanna	Não florestal	NFN-A	Vegetação não florestal natural com predominância de espécies herbáceas, sem indícios da ocorrência de fogo recente devido à presença de herbácea seca (biomassa morta acima do solo). A quantidade de biomassa morta mais baixa permite ver o solo em campo		Vegetação não florestal natural com cor marrom, tonalidade clara e textura média devido à reflectância de herbácea fotossinteticamente não ativa e maior reflectância de solo		 Imagem com nuvem	A área foi detectada como supressão pelo PRODES NF no ano de 2002
1	74	-61.215918, 2.841717	Alto Alegre	Guianan savanna	Não florestal	NFN-B	Vegetação não florestal natural com predominância de espécies herbáceas, sem indícios da ocorrência de fogo recente devido à presença de herbácea seca (biomassa morta acima do solo). A elevada quantidade de biomassa morta não permite observar o solo		Vegetação não florestal natural com cor marrom, tonalidade escura e textura média devido à reflectância de herbácea fotossinteticamente não ativa e baixa reflectância de solo.		 Imagem com nuvem	Área não detectada pelo PRODES NF
1	75	-61.212010, 2.836219	Alto Alegre	Guianan savanna	Não florestal	SSE	Supressão de vegetação não florestal, com solo exposto evidente na data do trabalho de campo		Solo exposto (cor magenta), com tonalidade média. Textura lisa. Forma geométrica.			A área foi detectada como supressão pelo PRODES NF no ano de 2022




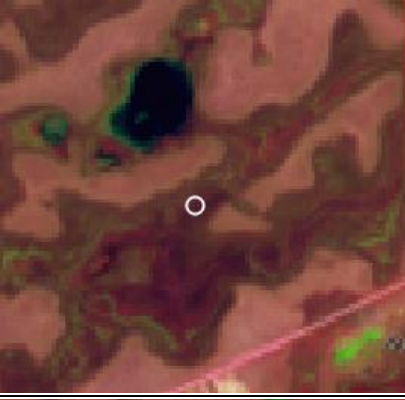



1	76	-61.206262, 2.830540	Alto Alegre	Guianan savanna	Hidrografia	HID	Lago natural isolado na paisagem		Lago natural de cor preto escuro e textura lisa			Área mapeada como hidrografia no PRODES NF
1	77	-61.199180, 2.825448	Alto Alegre	Guianan savanna	Não florestal	NFN-B	Vegetação não florestal natural com predominância de espécies herbáceas, sem indícios da ocorrência de fogo recente devido à presença de herbácea seca (biomassa morta acima do solo). A elevada quantidade de biomassa morta não permite observar o solo		Vegetação não florestal natural com cor marrom, tonalidade escura e textura média devido à reflectância de herbácea fotossinteticamente não ativa e baixa reflectância de solo.			Área não detectada pelo PRODES NF
1	78	-61.198302, 2.819032	Alto Alegre	Guianan savanna	Não florestal	NFU	Vegetação não florestal natural, com predominância de espécies herbáceas sadias devido à maior umidade do solo		Vegetação não florestal natural com cor marrom, roxa ou preta e tonalidade escura devido à presença de água			Área não detectada pelo PRODES NF

1	79	-61.203283, 2.814641	Alto Alegre	Guianan savanna	Não florestal	SSE	Supressão de vegetação não florestal, com solo exposto evidente na data do trabalho de campo		Solo exposto (cor magenta), com tonalidade média. Textura lisa. Forma geométrica.			A área foi detectada como supressão pelo PRODES NF no ano de 2010
1	80	-61.184128, 2.794932	Alto Alegre	Guianan savanna	Não florestal	SSE	Supressão de vegetação não florestal, com solo exposto evidente na data do trabalho de campo		Solo exposto (cor magenta), com tonalidade média. Textura lisa. Forma geométrica.			A área foi detectada como supressão pelo PRODES NF no ano de 2006
1	81	-61.177318, 2.797564	Alto Alegre	Guianan savanna	Não florestal	SAG-A	Supressão de vegetação não florestal, com cultivo agrícola sadio (verde) na data do trabalho de campo. Abertura de dreno observado.		Área agrícola de cor verde, com tonalidade clara e textura média devido à reflectância da cultura com vegetação fotossinteticamente ativa. Forma Geométrica.			A área foi detectada como supressão pelo PRODES NF no ano de 2006

1	82	-61.179973, 2.762730	Alto Alegre	Guianan savanna	Não florestal	SAG-B	Supressão de vegetação não florestal, com cultivo agrícola seco (biomassa morta acima do solo) na data do trabalho de campo		Área agrícola de cor magenta, com tonalidade clara e textura lisa devido à reflectância de agricultura com vegetação não fotossinteticamente ativa. Forma Geométrica.			A área foi detectada como supressão pelo PRODES NF no ano de 2008
1	83	-61.182093, 2.759926	Alto Alegre	Guianan savanna	Não florestal	SSE	Supressão de vegetação não florestal, com solo exposto evidente na data do trabalho de campo		Solo exposto (cor magenta), com tonalidade média. Textura lisa. Forma geométrica.			A área foi detectada como supressão pelo PRODES NF no ano de 2008
1	84	-61.198723, 2.739845	Alto Alegre	Guianan savanna	Não florestal	NFF	Vegetação não florestal natural com predominância de espécies herbáceas, com a ocorrência de fogo muito recente da data do trabalho de campo, com elevada presença de cinzas devido à queima da biomassa morta e sem rebrota da vegetação herbácea		Áreas queimadas de cor roxo, com tonalidade escura e textura lisa devido à grande quantidade de cinzas sobre o solo e ausência de vegetação herbácea fotossinteticamente ativa. Forma irregular.			Área não detectada pelo PRODES NF

1	85	-61.155844, 2.776781	Alto Alegre	Guianan savanna	Não florestal	NFN-B	Vegetação não florestal natural com predominância de espécies herbáceas, sem indícios da ocorrência de fogo recente devido à presença de herbácea seca (biomassa morta acima do solo). A elevada quantidade de biomassa morta não permite observar o solo		Vegetação não florestal natural com cor marrom, tonalidade escura e textura média devido à reflectância de herbácea fotossinteticamente não ativa e baixa reflectância de solo.			Área não detectada pelo PRODES NF
1	86	-61.158355, 2.792530	Alto Alegre	Guianan savanna	Não florestal	NFN-B	Vegetação não florestal natural com predominância de espécies herbáceas, sem indícios da ocorrência de fogo recente devido à presença de herbácea seca (biomassa morta acima do solo). A elevada quantidade de biomassa morta não permite observar o solo		Vegetação não florestal natural com cor marrom, tonalidade escura e textura média devido à reflectância de herbácea fotossinteticamente não ativa e baixa reflectância de solo.			Área não detectada pelo PRODES NF
1	87	-61.144608, 2.804138	Alto Alegre	Guianan savanna	Não florestal	HID	Lago natural isolado na paisagem		Lago natural de cor preto escuro e textura lisa			A área foi detectada como supressão pelo PRODES NF no ano de 2006

1	88	-61.121613, 2.825132	Alto Alegre	Guianan savanna	Não florestal	SAG-B	Supressão de vegetação não florestal, com cultivo agrícola seco (biomassa morta acima do solo) na data do trabalho de campo		Área agrícola de cor magenta, com tonalidade clara e textura lisa devido à reflectância de agricultura com vegetação não fotossinteticamente ativa. Forma Geométrica.			A área foi detectada como supressão pelo PRODES NF no ano de 2008
1	89	-61.1021351, 2.8459082	Alto Alegre	Guianan savanna	Não florestal	SSE	Supressão de vegetação não florestal, com solo exposto evidente na data do trabalho de campo		Solo exposto (cor magenta), com tonalidade média. Textura lisa. Forma geométrica.			A área foi detectada como supressão pelo PRODES NF no ano de 2016
1	90	-61.0927799, 2.8503030	Alto Alegre	Guianan savanna	Não florestal	NFU	Vegetação não florestal natural, com predominância de espécies herbáceas saudáveis devido à maior umidade do solo		Vegetação não florestal natural com cor marrom, roxa ou preta e tonalidade escura devido à presença de água			Área não detectada pelo PRODES NF





1	91	-61.0887665, 2.8485117	Alto Alegre	Guianan savanna	Não florestal	NFF	Vegetação não florestal natural com predominância de espécies herbáceas, com a ocorrência de fogo muito recente da data do trabalho de campo, com elevada presença de cinzas devido à queima da biomassa morta e sem rebrota da vegetação herbácea		Áreas queimadas de cor roxo, com tonalidade escura e textura lisa devido à grande quantidade de cinzas sobre o solo e ausência de vegetação herbácea fotossinteticamente ativa. Forma irregular.			Área não detectada pelo PRODES NF
1	92	-61.077731, 2.862974	Alto Alegre	Guianan savanna	Não florestal	NFU	Vegetação não florestal natural, com predominância de espécies herbáceas sadias devido à maior umidade do solo		Vegetação não florestal natural com cor marrom, roxa ou preta e tonalidade escura devido à presença de água			Área não detectada pelo PRODES NF
1	93	-61.059726, 2.874765	Alto Alegre	Guianan savanna	Não florestal	NFV	Local úmido e associado a canais de drenagem, com presença de espécies herbáceas e buritis		Vegetação de cor verde com tonalidade média e textura rugosa devido à reflectância de vegetação fotossinteticamente ativa e água			Área não detectada pelo PRODES NF

1	94	-61.043796, 2.892561	Alto Alegre	Guianan savanna	Não florestal	NFN-B	Vegetação não florestal natural com predominância de espécies herbáceas, sem indícios da ocorrência de fogo recente devido à presença de herbácea seca (biomassa morta acima do solo). A elevada quantidade de biomassa morta não permite observar o solo		Vegetação não florestal natural com cor marrom, tonalidade escura e textura média devido à reflectância de herbácea fotossinteticamente não ativa e baixa reflectância de solo.			Área não detectada pelo PRODES NF
---	----	-------------------------	-------------	-----------------	---------------	-------	---	---	---	---	---	-----------------------------------

Rota 2:

Data: 21/03/2023

Descrição: Saída de Boa Vista, passando pelo município de Cantá, seguindo para Bonfim pela BR-401 até a fronteira do Brasil com a Guiana, onde predominam as fitofionomias não florestais (PRODES) e retornando para Boa Vista.







Rota	ID	Latitude / Longitude	Município	Ecorregião	Classificação PRODES (floresta, não floresta, hidrografia)	Sigla da feição observada em campo	Caracterização da feição observada em campo	Fotos de campo	Caracterização da feição na imagem de satélite	Feição na imagem do satélite Sentinel (MSI) ou Landsat (OLI)	Feição na imagem do satélite Amazônia (WFI)	Cruzamento com dados dos programas de monitoramento
2	95	-60.67259, 2.797034	Cantá	Guianan savanna	Hidrografia	HID	Canal de drenagem natural, tributário do Rio Branco		Curso d'água de cor preto escuro e textura lisa			Área classificada com Hidrografia no PRODES
2	96	-60.66511, 2.787856	Cantá	Guianan savanna	Não Florestal	SAG-B	Supressão de vegetação não florestal, com cultivo agrícola seco (biomassa morta acima do solo) na data do trabalho de campo		Área agrícola de cor marrom, com tonalidade clara e textura lisa devido à reflectância de agricultura com vegetação não fotossinteticamente ativa. Forma Geométrica.			A área foi detectada como supressão pelo PRODES NF no ano de 2008







2	97	-60.66001, 2.794248	Cantá	Guianan savanna	Não Florestal	SMI	Supressão de vegetação não florestal por mineração		Mistura de solo (cor magenta) e água (cor azul) resultando em textura rugosa. Forma irregular.			A área foi detectada como supressão pelo PRODES NF no ano de 2000
2	98	-60.62487, 2.798796	Cantá	Guianan savanna	Não florestal	SUR	Supressão devido à presença de áreas urbanas consolidadas, loteamentos e pequenos núcleos rurais de povoamento		Associação de diferentes cores e tonalidades devido à combinação de diferentes elementos e textura rugosa. Forma geométrica.			A área foi detectada como supressão pelo PRODES NF no ano de 2000
2	99	-60.62048, 2.80453621	Cantá	Guianan savanna	Não Florestal	SSE	Supressão de vegetação não florestal, com solo exposto evidente na data do trabalho de campo		Solo exposto (cor magenta), com tonalidade média. Textura lisa. Forma geométrica.			A área foi detectada como supressão pelo PRODES NF no ano de 2022







2	100	-60.60088, 2.811138	Cantá	Guianan savanna	Não Florestal	NFN-B	Vegetação não florestal natural com predominância de espécies herbáceas, sem indícios da ocorrência de fogo recente devido à presença de herbácea seca (biomassa morta acima do solo). A elevada quantidade de biomassa morta não permite observar o solo		Vegetação não florestal natural com cor marrom, tonalidade escura e textura média devido à reflectância de herbácea fotossinteticamente não ativa e baixa reflectância de solo.			Área não detectada pelo PRODES NF
2	101	-60.586251, 2.841461	Cantá	Guianan savanna	Não Florestal	SAG-B	Supressão de vegetação não florestal, com cultivo agrícola seco (biomassa morta acima do solo) na data do trabalho de campo		Área agrícola de cor marrom, com tonalidade clara e textura lisa devido à reflectância de agricultura com vegetação não fotossinteticamente ativa. Forma Geométrica.			A área foi detectada como supressão pelo PRODES NF no ano de 2002
2	102	-60.578716, 2.830715	Cantá	Guianan savanna	Não Florestal	SAG-A	Supressão de vegetação não florestal, com cultivo agrícola sadio (verde) na data do trabalho de campo		Área agrícola de cor verde, com tonalidade média e textura lisa devido à reflectância da cultura com vegetação fotossinteticamente ativa. Forma Geométrica.			A área foi detectada como supressão pelo PRODES NF no ano de 2002







2	103	-60.572077, 2.841121	Cantá	Guianan savanna	Não Florestal	NFN-B	Vegetação não florestal natural com predominância de espécies herbáceas, sem indícios da ocorrência de fogo recente devido à presença de herbácea seca (biomassa morta acima do solo). A elevada quantidade de biomassa morta não permite observar o solo		Vegetação não florestal natural com cor marrom, tonalidade escura e textura média devido à reflectância de herbácea fotossinteticamente não ativa e baixa reflectância de solo.			Área não detectada pelo PRODES NF
2	104	-60.576740, 2.848872	Cantá	Guianan savanna	Não Florestal	SAG-B	Supressão de vegetação não florestal, com cultivo agrícola seco (biomassa morta acima do solo) na data do trabalho de campo		Área agrícola de cor marrom, com tonalidade clara e textura lisa devido à reflectância de agricultura com vegetação não fotossinteticamente ativa. Forma Geométrica.			A área foi detectada como supressão pelo PRODES NF no ano de 2008
2	105	-60.569329, 2.856221	Cantá	Guianan savanna	Não Florestal	SAG-A	Supressão de vegetação não florestal, com cultivo agrícola sadio (verde) na data do trabalho de campo		Área agrícola de cor verde, com tonalidade média e textura lisa devido à reflectância da cultura com vegetação fotossinteticamente ativa. Forma Geométrica.			A área foi detectada como supressão pelo PRODES NF no ano de 2002




2	106	-60.545553, 2.866287	Bonfim	Guianan savanna	Não Florestal	NFN-B	Vegetação não florestal natural com predominância de espécies herbáceas, sem indícios da ocorrência de fogo recente devido à presença de herbácea seca (biomassa morta acima do solo). A elevada quantidade de biomassa morta não permite observar o solo		Vegetação não florestal natural com cor marrom, tonalidade escura e textura média devido à reflectância de herbácea fotossinteticamente não ativa e baixa reflectância de solo.			Área não detectada pelo PRODES NF
2	107	-60.508622, 2.890805	Bonfim	Guianan savanna	Não Florestal	SPP-B	Supressão de vegetação não florestal, com pasto plantado seco (biomassa morta acima do solo) na data do trabalho de campo		Pasto plantado de cor magenta claro e textura média devido à reflectância de pasto com vegetação não fotossinteticamente ativa. Forma geométrica.			A área foi detectada como supressão pelo PRODES NF no ano de 2013
2	108	-60.504546, 2.885741	Bonfim	Guianan piedmont and lowland moist forests	Não Florestal	SPP-B	Supressão de vegetação não florestal, com pasto plantado seco (biomassa morta acima do solo) na data do trabalho de campo		Pasto plantado de cor magenta claro e textura média devido à reflectância de pasto com vegetação não fotossinteticamente ativa. Forma geométrica.			A área foi detectada como supressão pelo PRODES NF no ano de 2000







2	109	-60.499297, 2.893152	Bonfim	Guianan savanna	Não Florestal	SPP-B	Supressão de vegetação não florestal, com pasto plantado seco (biomassa morta acima do solo) na data do trabalho de campo		Pasto plantado de cor magenta claro e textura média devido à reflectância de pasto com vegetação não fotossinteticamente ativa. Forma geométrica.			A área foi detectada como supressão pelo PRODES NF no ano de 2013
2	110	-60.488119, 2.913593	Bonfim	Guianan savanna	Não Florestal	SAG-B	Supressão de vegetação não florestal, com cultivo agrícola seco (biomassa morta acima do solo) na data do trabalho de campo		Área agrícola de cor magenta, com tonalidade clara e textura lisa devido à reflectância de agricultura com vegetação não fotossinteticamente ativa. Forma Geométrica.			A área foi detectada como supressão pelo PRODES NF no ano de 2004
2	111	-60.476971, 2.915230	Bonfim	Guianan savanna	Não Florestal	NFF	Vegetação não florestal natural com predominância de espécies herbáceas, com a ocorrência de fogo muito recente da data do trabalho de campo, com elevada presença de cinzas devido à queima da biomassa morta e sem rebrota da vegetação herbácea		Áreas queimadas de cor roxo, com tonalidade escura e textura lisa devido à grande quantidade de cinzas sobre o solo e ausência de vegetação herbácea fotossinteticamente ativa. Forma irregular.			Área não detectada pelo PRODES NF







2	112	-60.480059, 2.921467	Bonfim	Guianan savanna	Não florestal	SPP-B	Supressão de vegetação não florestal, com pasto plantado seco (biomassa morta acima do solo) na data do trabalho de campo		Pasto plantado de cor magenta claro e textura média devido à reflectância de pasto com vegetação não fotossinteticamente ativa. Forma geométrica.			A área foi detectada como supressão pelo PRODES NF no ano de 2004
2	113	-60.468125, 2.929044	Bonfim	Guianan savanna	Não florestal	NFN-A	Vegetação não florestal natural com predominância de espécies herbáceas, sem indícios da ocorrência de fogo recente devido à presença de herbácea seca (biomassa morta acima do solo). A quantidade de biomassa morta mais baixa permite ver o solo em campo		Vegetação não florestal natural com cor marrom, tonalidade clara e textura média devido à reflectância de herbácea fotossinteticamente não ativa e maior reflectância de solo			Área não detectada pelo PRODES NF
2	114	-60.466169, 2.933921	Bonfim	Guianan savanna	Não florestal	SAG-A	Supressão de vegetação não florestal, com cultivo agrícola sadio de milho (verde), na data do trabalho de campo.		Área agrícola de cor verde, com tonalidade clara (por ser jovem) e textura lisa devido à reflectância da cultura com vegetação fotossinteticamente ativa. Forma Geométrica.			A área foi detectada como supressão pelo PRODES NF no ano de 2014







2	115	-60.460422, 2.948893	Bonfim	Guianan savanna	Hidrografia	HID	Lago natural isolado na paisagem		Lago natural de cor preto escuro e textura lisa			Área classificada como Hidrografia no PRODES NF
2	116	-60.455974, 2.955557	Bonfim	Guianan savanna	Não florestal	NFN-B	Vegetação não florestal natural com predominância de espécies herbáceas, sem indícios da ocorrência de fogo recente devido à presença de herbácea seca (biomassa morta acima do solo). A elevada quantidade de biomassa morta não permite observar o solo		Vegetação não florestal natural com cor marrom, tonalidade escura e textura média devido à reflectância de herbácea fotossinteticamente não ativa e baixa reflectância de solo.			Área não detectada pelo PRODES NF
2	117	-60.453813, 2.960127	Bonfim	Guianan savanna	Não florestal	NFN-B	Vegetação não florestal natural com predominância de espécies herbáceas, sem indícios da ocorrência de fogo recente devido à presença de herbácea seca (biomassa morta acima do solo). A elevada quantidade de biomassa morta não permite observar o solo		Vegetação não florestal natural com cor marrom, tonalidade escura e textura média devido à reflectância de herbácea fotossinteticamente não ativa e baixa reflectância de solo.			Área não detectada pelo PRODES NF







2	118	-60.465361, 2.955990	Bonfim	Guianan savanna	Florestal	DPP-A	Desmatamento com pasto plantado sadio (verde) na data do trabalho de campo		Pasto plantado de cor verde, com tonalidade média e textura média devido à reflectância de pasto com vegetação fotossinteticamente ativa. Forma geométrica ou bordas bem definidas.			A área foi detectada como supressão pelo PRODES no ano de 2007
2	119	-60.453791, 62.9665423	Bonfim	Guianan savanna	Não florestal	NFV	Local úmido e associado a canais de drenagem, com presença de espécies herbáceas e buritis		Vegetação de cor verde com tonalidade média e textura rugosa devido à reflectância de vegetação fotossinteticamente ativa e água			Área não detectada pelo PRODES NF
2	120	-60.444796, 2.969638	Bonfim	Guianan savanna	Não florestal	SPP-A	Supressão de vegetação não florestal, com pasto plantado sadio (verde) na data do trabalho de campo		Pasto plantado de cor verde, com tonalidade média e textura média devido à reflectância de pasto com vegetação fotossinteticamente ativa. Forma geométrica ou bordas bem definidas.			A área foi detectada como supressão pelo PRODES NF no ano de 2016


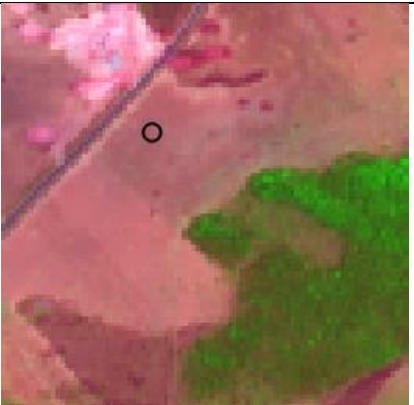





2	121	-60.446587, 2.976308	Bonfim	Guianan savanna	Não florestal	SSE	Supressão de vegetação não florestal, com solo exposto evidente na data do trabalho de campo		Solo exposto (cor magenta), com tonalidade média. Textura lisa. Forma geométrica.			A área foi detectada como supressão pelo PRODES NF no ano de 2022
2	122	-60.441214, 2.985510	Bonfim	Guianan savanna	Não florestal	SPP-B	Supressão de vegetação não florestal, com pasto plantado seco (biomassa morta acima do solo) na data do trabalho de campo		Pasto plantado de cor magenta claro e textura média devido à reflectância de pasto com vegetação não fotossinteticamente ativa. Forma geométrica.			A área foi detectada como supressão pelo PRODES NF no ano de 2010
2	123	-60.433865, 2.982978	Bonfim	Guianan savanna	Não florestal	SPP-B	Supressão de vegetação não florestal, com pasto plantado seco (biomassa morta acima do solo) na data do trabalho de campo		Pasto plantado de cor magenta claro e textura média devido à reflectância de pasto com vegetação não fotossinteticamente ativa. Forma geométrica.			A área foi detectada como supressão pelo PRODES NF no ano de 2018







2	124	-60.434977, 2.990882	Bonfim	Guianan savanna	Não florestal	SSE	Supressão de vegetação não florestal, com solo exposto evidente na data do trabalho de campo		Solo exposto (cor magenta), com tonalidade média. Textura lisa. Forma geométrica.			A área foi detectada como supressão pelo PRODES NF no ano de 2022
2	125	-60.426084, 2.997799	Bonfim	Guianan savanna	Não florestal	SSE	Supressão de vegetação não florestal, com solo exposto evidente na data do trabalho de campo		Solo exposto (cor magenta), com tonalidade média. Textura lisa. Forma geométrica.			A área foi detectada como supressão pelo PRODES NF no ano de 2022
2	126	-60.425034, 2.993723	Bonfim	Guianan savanna	Não florestal	SPP-B	Supressão de vegetação não florestal, com pasto plantado muito jovem na data do trabalho de campo (por essa razão, não se percebe na imagem com facilidade)		Pasto plantado de cor magenta médio e textura média devido à reflectância de pasto com vegetação não fotossinteticamente ativa. Forma geométrica.			A área foi detectada como supressão pelo PRODES NF no ano de 2016






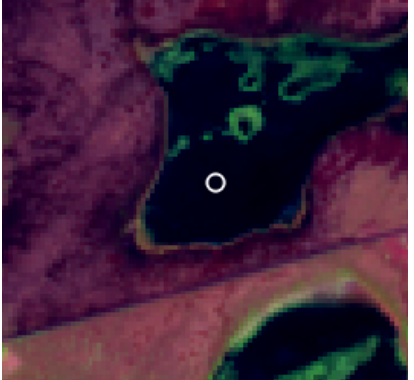

2	127	-60.41243, 3.006445	Bonfim	Guianan savanna	Não florestal	SPP-B	Supressão de vegetação não florestal, com pasto plantado seco (biomassa morta acima do solo) na data do trabalho de campo		Pasto plantado de cor magenta claro e textura média devido à reflectância de pasto com vegetação não fotossinteticamente ativa. Forma geométrica.			A área foi detectada como supressão pelo PRODES NF no ano de 2006
2	128	-60.41793, 3.012189	Bonfim	Guianan savanna	Não florestal	SPP-B	Supressão de vegetação não florestal, com pasto plantado seco (biomassa morta acima do solo) na data do trabalho de campo		Pasto plantado de cor magenta claro e textura média devido à reflectância de pasto com vegetação não fotossinteticamente ativa. Forma geométrica.			A área foi detectada como supressão pelo PRODES NF no ano de 2014
2	129	-60.400221, 3.024563	Bonfim	Guianan savanna	Não florestal	NFV	Local úmido e associado a canais de drenagem, com presença de espécies herbáceas e buritis		Vegetação de cor verde com tonalidade média e textura rugosa devido à reflectância de vegetação fotossinteticamente ativa e água			Área não detectada pelo PRODES NF


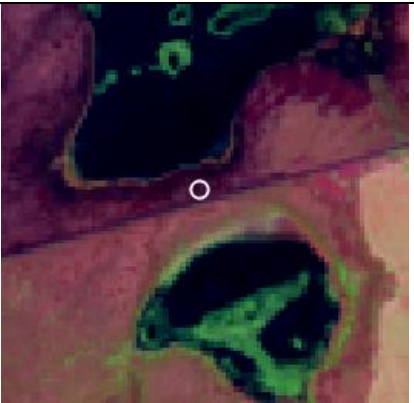


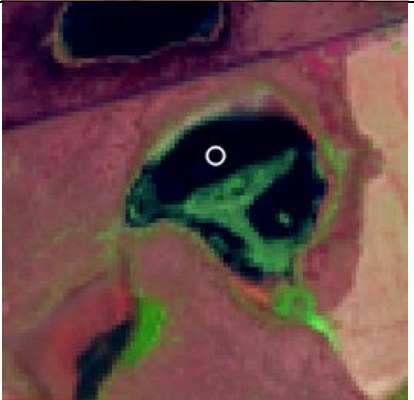


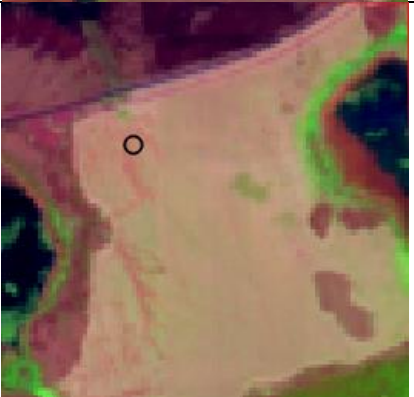

2	130	-60.390528, 3.040066	Bonfim	Guianan savanna	Não florestal	SAG-B	Supressão de vegetação não florestal, com cultivo agrícola seco (biomassa morta acima do solo) na data do trabalho de campo		Área agrícola de cor magenta, com tonalidade clara e textura lisa devido à reflectância de agricultura com vegetação não fotossinteticamente ativa. Forma Geométrica.			A área foi detectada como supressão pelo PRODES NF no ano de 2018
2	131	-60.382483, 3.044858	Bonfim	Guianan savanna	Não florestal	SAG-B	Supressão de vegetação não florestal, com cultivo agrícola seco (biomassa morta acima do solo) na data do trabalho de campo		Área agrícola de cor magenta, com tonalidade clara e textura lisa devido à reflectância de agricultura com vegetação não fotossinteticamente ativa. Forma Geométrica.			A área foi detectada como supressão pelo PRODES NF no ano de 2016
2	132	-60.377481, 3.042388	Bonfim	Guianan savanna	Não florestal	SPP-B	Supressão de vegetação não florestal, com pasto plantado seco (biomassa morta acima do solo) na data do trabalho de campo		Pasto de cor magenta claro e textura média devido à reflectância de pasto com vegetação não fotossinteticamente ativa. Forma geométrica.			A área foi detectada como supressão pelo PRODES NF no ano de 2006

2	133	-60.371182, 3.048502	Bonfim	Guianan savanna	Não florestal	SPP-B	Supressão de vegetação não florestal, com pasto plantado seco (biomassa morta acima do solo) na data do trabalho de campo		Pasto plantado de cor magenta claro e textura média devido à reflectância de pasto com vegetação não fotossinteticamente ativa. Forma geométrica.			A área foi detectada como supressão pelo PRODES NF no ano de 2006
2	134	-60.361578, 3.061378	Bonfim	Guianan savanna	Não florestal	SPP-B	Supressão de vegetação não florestal, com pasto plantado seco (biomassa morta acima do solo) na data do trabalho de campo		Pasto plantado de cor magenta claro e textura média devido à reflectância de pasto com vegetação não fotossinteticamente ativa. Forma geométrica.			A área foi detectada como supressão pelo PRODES NF no ano de 2022
2	135	-60.363431, 3.065701	Bonfim	Guianan savanna	Não florestal	NFN-B	Vegetação não florestal natural com predominância de espécies herbáceas, sem indícios da ocorrência de fogo recente devido à presença de herbácea seca (biomassa morta acima do solo). A elevada quantidade de biomassa morta não permite observar o solo		Vegetação não florestal natural com cor marrom, tonalidade escura e textura média devido à reflectância de herbácea fotossinteticamente não ativa e baixa reflectância de solo.			Área não detectada pelo PRODES NF









2	136	-60.349165, 3.074347	Bonfim	Guianan savanna	Não florestal	SPP-B	Supressão de vegetação não florestal, com pasto plantado seco (biomassa morta acima do solo) na data do trabalho de campo		Pasto plantado de cor magenta claro e textura média devido à reflectância de pasto com vegetação não fotossinteticamente ativa. Forma geométrica.			A área foi detectada como supressão pelo PRODES NF no ano de 2022
2	137	-60.347868, 3.085340	Bonfim	Guianan savanna	Não florestal	NFN-B	Vegetação não florestal natural com predominância de espécies herbáceas, sem indícios da ocorrência de fogo recente devido à presença de herbácea seca (biomassa morta acima do solo). A elevada quantidade de biomassa morta não permite observar o solo		Vegetação não florestal natural com cor marrom, tonalidade escura e textura média devido à reflectância de herbácea fotossinteticamente não ativa e baixa reflectância de solo.			Área não detectada pelo PRODES NF
2	138	-60.340456, 3.101429	Bonfim	Guianan savanna	Não florestal	SAG-A	Supressão de vegetação não florestal, com cultivo agrícola sadio (verde) na data do trabalho de campo		Área agrícola de cor verde, com tonalidade média e textura lisa devido à reflectância da cultura com vegetação fotossinteticamente ativa. Forma Geométrica.			A área foi detectada como supressão pelo PRODES NF no ano de 2021





2	139	-60.336412, 3.102848	Bonfim	Guianan savanna	Não florestal	SPP-B	Supressão de vegetação não florestal, com pasto plantado seco (biomassa morta acima do solo) na data do trabalho de campo		Pasto plantado de cor magenta claro e textura média devido à reflectância de pasto com vegetação não fotossinteticamente ativa. Forma geométrica.			A área foi detectada como supressão pelo PRODES NF no ano de 2022
2	140	-60.331101, 3.114891	Bonfim	Guianan savanna	Não florestal	NFPF	Vegetação não florestal natural com predominância de espécies herbáceas, com a presença de indícios de fogo, porém, não tão recente em relação a data do trabalho de campo. Observa-se também, uma menor presença de cinzas, onde há rebrota da vegetação herbácea		Áreas queimadas de cor roxo com tonalidade média e textura média devido à menor quantidade de cinzas sobre o solo e presença de vegetação herbácea jovem fotossinteticamente ativa			Área não detectada pelo PRODES NF
2	141	-60.325234, 3.109950	Bonfim	Guianan savanna	Não florestal	NFU	Vegetação não florestal natural, com predominância de espécies herbáceas saudáveis devido à maior umidade do solo		Vegetação não florestal natural com cor marrom, roxa ou preta e tonalidade escura devido à presença de água			Área não detectada pelo PRODES NF






2	142	-60.320726, 3.117237	Bonfim	Guianan savanna	Não florestal	NFF	Vegetação não florestal natural com predominância de espécies herbáceas, com a ocorrência de fogo muito recente da data do trabalho de campo, com elevada presença de cinzas devido à queima da biomassa morta e sem rebrota da vegetação herbácea		Áreas queimadas de cor roxo, com tonalidade escura e textura lisa devido à grande quantidade de cinzas sobre o solo e ausência de vegetação herbácea fotossinteticamente ativa. Forma irregular.			Área não detectada pelo PRODES NF
2	143	-60.315230, 3.117176	Bonfim	Guianan savanna	Não florestal	NFF	Vegetação não florestal natural com predominância de espécies herbáceas, com a ocorrência de fogo muito recente da data do trabalho de campo, com elevada presença de cinzas devido à queima da biomassa morta e sem rebrota da vegetação herbácea		Áreas queimadas de cor roxo, com tonalidade escura e textura lisa devido à grande quantidade de cinzas sobre o solo e ausência de vegetação herbácea fotossinteticamente ativa. Forma irregular.			Área não detectada pelo PRODES NF
2	144	-60.310042, 3.12347	Bonfim	Guianan savanna	Hidrografia	HID	Lago natural isolado na paisagem		Lago natural de cor preto escuro e textura lisa			Área classificada como Hidrografia no PRODES NF










2	145	-60.309054, 3.118164	Bonfim	Guianan savanna	Não florestal	NFF	Vegetação não florestal natural com predominância de espécies herbáceas, com a ocorrência de fogo muito recente da data do trabalho de campo, com elevada presença de cinzas devido à queima da biomassa morta e sem rebrota da vegetação herbácea		Áreas queimadas de cor roxo, com tonalidade escura e textura lisa devido à grande quantidade de cinzas sobre o solo e ausência de vegetação herbácea fotossinteticamente ativa. Forma irregular.			Área não detectada pelo PRODES NF
2	146	-60.308155, 3.113485	Bonfim	Guianan savanna	Hidrografia	HID	Lago natural isolado na paisagem		lago natural de cor preto escuro e textura lisa			Área classificada como Hidrografia no PRODES NF
2	147	-60.300042, 3.117780	Bonfim	Guianan savanna	Não florestal	SAG-B	Supressão de vegetação não florestal, com cultivo agrícola seco (biomassa morta acima do solo) na data do trabalho de campo		Área agrícola de cor magenta, com tonalidade clara e textura lisa devido à reflectância de agricultura com vegetação não fotossinteticamente ativa. Forma Geométrica.			A área foi detectada como supressão pelo PRODES NF no ano de 2002









2	148	-60.286687, 3.131756	Bonfim	Guianan savanna	Não florestal	NFSF	Área na qual a vegetação original foi anteriormente suprimida, com predominância de espécies herbáceas e ocorrência de fogo muito recente à data do trabalho de campo. Elevada presença de cinzas devido à queima da biomassa morta e sem rebrota da vegetação herbácea		Áreas queimadas de cor roxo, com tonalidade escura e textura lisa devido à grande quantidade de cinzas sobre o solo e ausência de vegetação herbácea fotossinteticamente ativa. Forma irregular.			A área foi detectada como supressão pelo PRODES NF no ano de 2006
2	149	-60.267804, 3.140700	Bonfim	Guianan savanna	Não florestal	SSE	Supressão de vegetação não florestal, com solo exposto evidente na data do trabalho de campo		Solo exposto (cor magenta), com tonalidade média. Textura lisa. Forma geométrica.			A área foi detectada como supressão pelo PRODES NF no ano de 2006
2	150	-60.262214, 3.146539	Bonfim	Guianan savanna	Não florestal	SSE	Supressão de vegetação não florestal, com solo exposto evidente na data do trabalho de campo		Solo exposto (cor magenta), com tonalidade média. Textura lisa. Forma geométrica.			A área foi detectada como supressão pelo PRODES NF no ano de 2002



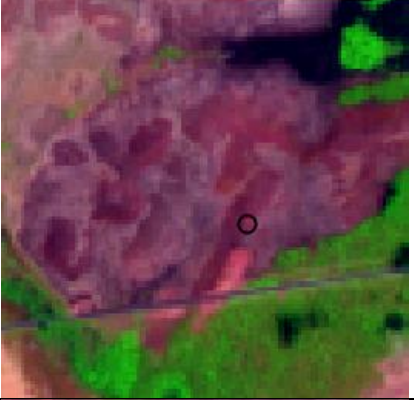



2	151	-60.246126, 3.152316	Bonfim	Guianan savanna	Não florestal	NFF	Vegetação não florestal natural com predominância de espécies herbáceas, com a ocorrência de fogo muito recente da data do trabalho de campo, com elevada presença de cinzas devido à queima da biomassa morta e sem rebrota da vegetação herbácea		Áreas queimadas de cor roxo, com tonalidade escura e textura lisa devido à grande quantidade de cinzas sobre o solo e ausência de vegetação herbácea fotossinteticamente ativa. Forma irregular.			Área não detectada pelo PRODES NF
2	152	-60.246707, 3.159750	Bonfim	Guianan savanna	Não florestal	NFF	Vegetação não florestal natural com predominância de espécies herbáceas, com a ocorrência de fogo muito recente da data do trabalho de campo, com elevada presença de cinzas devido à queima da biomassa morta e sem rebrota da vegetação herbácea		Áreas queimadas de cor roxo, com tonalidade escura e textura lisa devido à grande quantidade de cinzas sobre o solo e ausência de vegetação herbácea fotossinteticamente ativa. Forma irregular.			Área não detectada pelo PRODES NF
2	153	-60.204384, 3.178591	Bonfim	Guianan savanna	Não florestal	SPP-A	Supressão de vegetação não florestal, com pasto plantado sadio (verde) na data do trabalho de campo		Pasto plantado de cor verde, com tonalidade clara e textura média devido à reflectância de pasto com vegetação fotossinteticamente ativa. Forma geométrica ou bordas bem definidas.			A área foi detectada como supressão pelo PRODES NF no ano de 2002

2	154	-60.205626, 3.183871	Bonfim	Guianan savanna	Não florestal	NFPF	Vegetação não florestal natural com predominância de espécies herbáceas, com a presença de indícios de fogo, porém, não tão recente em relação a data do trabalho de campo. Observa-se também, uma menor presença de cinzas, onde há rebrota da vegetação herbácea		Áreas queimadas de cor roxo com tonalidade clara e textura média devido à menor quantidade de cinzas sobre o solo e presença de vegetação herbácea jovem fotossinteticamente ativa			Área não detectada pelo PRODES NF
2	155	-60.191836, 3.186231	Bonfim	Guianan savanna	Não florestal	SPP-B	Supressão de vegetação não florestal, com pasto plantado seco (biomassa morta acima do solo) na data do trabalho de campo		Pasto plantado de cor magenta claro e textura média devido à reflectância de pasto com vegetação não fotossinteticamente ativa. Forma geométrica.			A área foi detectada como supressão pelo PRODES NF no ano de 2002
2	156	-60.190470, 3.196480	Bonfim	Guianan savanna	Não florestal	NFPF	Vegetação não florestal natural com predominância de espécies herbáceas, com a presença de indícios de fogo, porém, não tão recente em relação a data do trabalho de campo. Observa-se também, uma menor presença de cinzas, onde há rebrota da vegetação herbácea		Áreas queimadas de cor roxo com tonalidade clara e textura média devido à menor quantidade de cinzas sobre o solo e presença de vegetação herbácea jovem fotossinteticamente ativa			Área não detectada pelo PRODES NF

2	157	-60.163760, 3.210332	Bonfim	Guianan savanna	Não florestal	NFPF	Vegetação não florestal natural com predominância de espécies herbáceas, com a presença de indícios de fogo, porém, não tão recente em relação a data do trabalho de campo. Observa-se também, uma menor presença de cinzas, onde há rebrota da vegetação herbácea		Áreas queimadas de cor roxo com tonalidade média e textura média devido à menor quantidade de cinzas sobre o solo e presença de vegetação herbácea jovem fotossinteticamente ativa			Área não detectada pelo PRODES NF
2	158	-60.137998, 3.231849	Bonfim	Guianan savanna	Não florestal	SAG-B	Supressão de vegetação não florestal, com cultivo agrícola seco (biomassa morta acima do solo) na data do trabalho de campo		Área agrícola de cor magenta, com tonalidade clara e textura lisa devido à reflectância de agricultura com vegetação não fotossinteticamente ativa. Forma Geométrica.			A área foi detectada como supressão pelo PRODES NF no ano de 2022
2	159	-60.131774, 3.235259	Bonfim	Guianan savanna	Não florestal	SAG-B	Supressão de vegetação não florestal, com cultivo agrícola seco (biomassa morta acima do solo) na data do trabalho de campo		Área agrícola de cor magenta, com tonalidade clara e textura lisa devido à reflectância de agricultura com vegetação não fotossinteticamente ativa. Forma Geométrica.			A área foi detectada como supressão pelo PRODES NF no ano de 2019

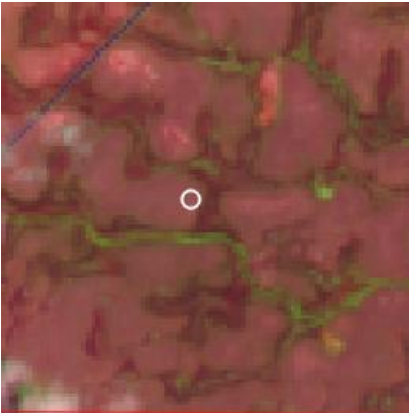
2	160	-60.123819, 3.241514	Bonfim	Guianan savanna	Não florestal	SPP-A	Supressão de vegetação não florestal, com pasto plantado sadio (verde) na data do trabalho de campo		Pasto plantado de cor verde, com tonalidade média e textura média devido à reflectância de pasto com vegetação fotossinteticamente ativa. Forma geométrica ou bordas bem definidas.			A área foi detectada como supressão pelo PRODES NF no ano de 2022
2	161	-60.129286, 3.247229	Bonfim	Guianan savanna	Não florestal	NFS-A	Área na qual a vegetação original foi anteriormente suprimida, porém, na data do trabalho de campo foi observada a predominância de espécies nativas, em especial as herbáceas, indicando que a área foi abandonada e houve regeneração. Não foram observados indícios da ocorrência de fogo recente devido à presença de herbácea seca (biomassa morta acima do solo). A quantidade de biomassa morta mais baixa permite ver o solo em campo		Vegetação não florestal predominantemente herbácea secundária com aspecto natural, com cor marrom, tonalidade clara e textura média devido à reflectância de herbácea fotossinteticamente não ativa e maior reflectância de solo			A área foi detectada como supressão pelo PRODES NF no ano de 2013
2	162	-60.121211, 3.248223	Bonfim	Guianan savanna	Não florestal	SPP-B	Supressão de vegetação não florestal, com pasto plantado seco (biomassa morta acima do solo) na data do trabalho de campo		Pasto plantado de cor magenta claro e textura média devido à reflectância de pasto com vegetação não fotossinteticamente ativa. Forma geométrica.			A área foi detectada como supressão pelo PRODES NF no ano de 2022

2	163	-60.131524, 3.261016	Bonfim	Guianan savanna	Não florestal	SSE	Supressão de vegetação não florestal, com solo exposto evidente na data do trabalho de campo		Solo exposto (cor magenta), com tonalidade média. Textura lisa. Forma geométrica.			Área não detectada pelo PRODES NF A área era natural até 2022 e deverá ser detectada no mapeamento do PRODES NF do ano de 2023
2	164	-60.115434, 3.258410	Bonfim	Guianan savanna	Não florestal	SSE	Supressão de vegetação não florestal, com solo exposto evidente na data do trabalho de campo		Solo exposto (cor magenta), com tonalidade média. Textura lisa. Forma geométrica.			Área não detectada pelo PRODES NF A área era natural até 2022 e deverá ser detectada no mapeamento do PRODES NF do ano de 2023
2	165	-60.104129, 3.258721	Bonfim	Guianan savanna	Não florestal	NFF	Vegetação não florestal natural com predominância de espécies herbáceas, com a ocorrência de fogo muito recente da data do trabalho de campo, com elevada presença de cinzas devido à queima da biomassa morta e sem rebrota da vegetação herbácea		Áreas queimadas de cor roxo, com tonalidade escura e textura lisa devido à grande quantidade de cinzas sobre o solo e ausência de vegetação herbácea fotossinteticamente ativa. Forma irregular.			Área não detectada pelo PRODES NF

2	166	-60.078847, 3.263255	Bonfim	Guianan savanna	Não florestal	NFF	Vegetação não florestal natural com predominância de espécies herbáceas, com a ocorrência de fogo muito recente da data do trabalho de campo, com elevada presença de cinzas devido à queima da biomassa morta e sem rebrota da vegetação herbácea		Áreas queimadas de cor roxo, com tonalidade escura e textura lisa devido à grande quantidade de cinzas sobre o solo e ausência de vegetação herbácea fotossinteticamente ativa. Forma irregular.			Área não detectada pelo PRODES NF
2	167	-60.074561, 3.264870	Bonfim	Guianan savanna	Não florestal	NFF	Vegetação não florestal natural com predominância de espécies herbáceas, com a ocorrência de fogo muito recente da data do trabalho de campo, com elevada presença de cinzas devido à queima da biomassa morta e sem rebrota da vegetação herbácea		Áreas queimadas de cor roxo, com tonalidade escura e textura lisa devido à grande quantidade de cinzas sobre o solo e ausência de vegetação herbácea fotossinteticamente ativa. Forma irregular.			Área não detectada pelo PRODES NF
2	168	-60.053566, 3.260895	Bonfim	Guianan savanna	Não florestal	SAG-B	Supressão de vegetação não florestal, com cultivo agrícola seco (biomassa morta acima do solo) na data do trabalho de campo		Área agrícola de cor magenta, com tonalidade clara e textura lisa devido à reflectância de agricultura com vegetação não fotossinteticamente ativa. Forma Geométrica.			A área foi detectada como supressão pelo PRODES NF no ano de 2006

2	169	-60.045864, 3.265367	Bonfim	Guianan savanna	Não florestal	SAG-B	Supressão de vegetação não florestal, com cultivo agrícola seco (biomassa morta acima do solo) na data do trabalho de campo		Área agrícola de cor magenta, com tonalidade clara e textura lisa devido à reflectância de agricultura com vegetação não fotossinteticamente ativa. Forma Geométrica.			A área foi detectada como supressão pelo PRODES NF no ano de 2020
2	170	-60.036360, 3.270771	Bonfim	Guianan savanna	Não florestal	SSE	Supressão de vegetação não florestal, com solo exposto evidente na data do trabalho de campo		Solo exposto (cor magenta), com tonalidade média. Textura lisa. Forma geométrica.			A área foi detectada como supressão pelo PRODES NF no ano de 2010
2	171	-60.020024, 3.266361	Bonfim	Guianan savanna	Não florestal	SSE	Supressão de vegetação não florestal, com solo exposto evidente na data do trabalho de campo		Solo exposto (cor magenta), com tonalidade média. Textura lisa. Forma geométrica.			A área foi detectada como supressão pelo PRODES NF no ano de 2013

2	172	-60.010396, 3.273504	Bonfim	Guianan savanna	Não florestal	NFF	Vegetação não florestal natural com predominância de espécies herbáceas, com a ocorrência de fogo muito recente da data do trabalho de campo, com elevada presença de cinzas devido à queima da biomassa morta e sem rebrota da vegetação herbácea		Áreas queimadas de cor roxo, com tonalidade escura e textura lisa devido à grande quantidade de cinzas sobre o solo e ausência de vegetação herbácea fotossinteticamente ativa. Forma irregular.			Área não detectada pelo PRODES NF
2	173	-60.003190, 3.273753	Bonfim	Guianan savanna	Não florestal	NFSF	Área na qual a vegetação original foi anteriormente suprimida, com predominância de espécies herbáceas e ocorrência de fogo muito recente à data do trabalho de campo. Elevada presença de cinzas devido à queima da biomassa morta e sem rebrota da vegetação herbácea		Áreas queimadas de cor roxo, com tonalidade escura e textura lisa devido à grande quantidade de cinzas sobre o solo e ausência de vegetação herbácea fotossinteticamente ativa. Forma irregular.			A área foi detectada como supressão pelo PRODES NF no ano de 2002
2	174	-59.985177, 3.282759	Bonfim	Guianan savanna	Não florestal	NFN-A	Vegetação não florestal natural com predominância de espécies herbáceas, sem indícios da ocorrência de fogo recente devido à presença de herbácea seca (biomassa morta acima do solo). A quantidade de biomassa morta mais baixa permite ver o solo em campo		Vegetação não florestal natural com cor marrom, tonalidade clara e textura média devido à reflectância de herbácea fotossinteticamente não ativa e maior reflectância de solo			Área não detectada pelo PRODES NF

2	175	-59.970579, 3.276548	Bonfim	Guianan savanna	Não florestal	NFN-B	Vegetação não florestal natural com predominância de espécies herbáceas, sem indícios da ocorrência de fogo recente devido à presença de herbácea seca (biomassa morta acima do solo). A elevada quantidade de biomassa morta não permite observar o solo		Vegetação não florestal natural com cor marrom, tonalidade escura e textura média devido à reflectância de herbácea fotossinteticamente não ativa e baixa reflectância de solo.			Área não detectada pelo PRODES NF
2	176	-59.966434, 3.300772	Bonfim	Guianan savanna	Não florestal	SSE	Supressão de vegetação não florestal, com solo exposto evidente na data do trabalho de campo		Solo exposto (cor magenta), com tonalidade média. Textura lisa. Forma geométrica.			A área foi detectada como supressão pelo PRODES NF no ano de 2022
2	177	-59.936882, 3.310445	Bonfim	Guianan savanna	Não florestal	NFPF	Vegetação não florestal natural com predominância de espécies herbáceas, com a presença de indícios de fogo, porém, não tão recente em relação a data do trabalho de campo. Observa-se também, uma menor presença de cinzas, onde há rebrota da vegetação herbácea		Áreas queimadas de cor roxo com tonalidade média e textura média devido à menor quantidade de cinzas sobre o solo e presença de vegetação herbácea jovem fotossinteticamente ativa			Área não detectada pelo PRODES NF













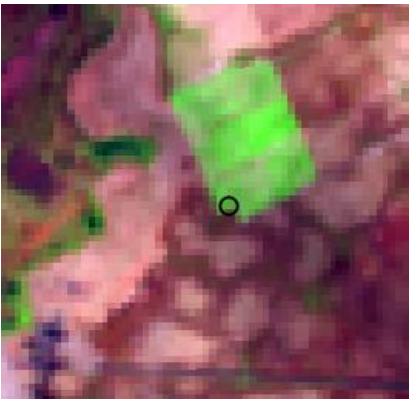




2	178	-59.927130, 3.325415	Bonfim	Guianan savanna	Não florestal	NFN-A	Vegetação não florestal natural com predominância de espécies herbáceas, sem indícios da ocorrência de fogo recente devido à presença de herbácea seca (biomassa morta acima do solo). A quantidade de biomassa morta mais baixa permite ver o solo em campo		Vegetação não florestal natural com cor marrom, tonalidade clara e textura média devido à reflectância de herbácea fotossinteticamente não ativa e maior reflectância de solo			Área não detectada pelo PRODES NF
2	179	-59.914396, 3.337217	Bonfim	Guianan savanna	Não florestal	NFF	Vegetação não florestal natural com predominância de espécies herbáceas, com a ocorrência de fogo muito recente da data do trabalho de campo, com elevada presença de cinzas devido à queima da biomassa morta e sem rebrota da vegetação herbácea		Áreas queimadas de cor roxo, com tonalidade escura e textura lisa devido à grande quantidade de cinzas sobre o solo e ausência de vegetação herbácea fotossinteticamente ativa. Forma irregular.			Área não detectada pelo PRODES NF
2	180	-59.911156, 3.342024	Bonfim	Guianan savanna	Não florestal	NFF	Vegetação não florestal natural com predominância de espécies herbáceas, com a ocorrência de fogo muito recente da data do trabalho de campo, com elevada presença de cinzas devido à queima da biomassa morta e sem rebrota da vegetação herbácea		Áreas queimadas de cor roxo, com tonalidade escura e textura lisa devido à grande quantidade de cinzas sobre o solo e ausência de vegetação herbácea fotossinteticamente ativa. Forma irregular.			Área não detectada pelo PRODES NF

Imagem com nuvem


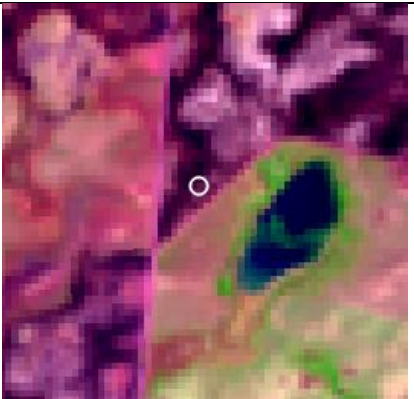



2	181	-59.914458, 3.351627	Bonfim	Guianan savanna	Não florestal	NFN-A	Vegetação não florestal natural com predominância de espécies herbáceas, sem indícios da ocorrência de fogo recente devido à presença de herbácea seca (biomassa morta acima do solo). A quantidade de biomassa morta mais baixa permite ver o solo em campo		Vegetação não florestal natural com cor marrom, tonalidade clara e textura média devido à reflectância de herbácea fotossinteticamente não ativa e maior reflectância de solo			Área não detectada pelo PRODES NF
2	182	-59.901062, 3.354037	Bonfim	Guianan savanna	Não florestal	NFN-B	Vegetação não florestal natural com predominância de espécies herbáceas, sem indícios da ocorrência de fogo recente devido à presença de herbácea seca (biomassa morta acima do solo). A elevada quantidade de biomassa morta não permite observar o solo		Vegetação não florestal natural com cor marrom, tonalidade escura e textura média devido à reflectância de herbácea fotossinteticamente não ativa e baixa reflectância de solo.			Área não detectada pelo PRODES NF
2	183	-59.892035, 3.364361	Bonfim	Guianan savanna	Não florestal	NFPF	Vegetação não florestal natural com predominância de espécies herbáceas, com a presença de indícios de fogo, porém, não tão recente em relação a data do trabalho de campo. Observa-se também, uma menor presença de cinzas, onde há rebrota da vegetação herbácea		Áreas queimadas de cor roxo com tonalidade média e textura média devido à menor quantidade de cinzas sobre o solo e presença de vegetação herbácea jovem fotossinteticamente ativa			Área não detectada pelo PRODES NF

2	184	-59.8907049, 3.3584937	Bonfim	Guianan savanna	Não florestal	NFF	Vegetação não florestal natural com predominância de espécies herbáceas, com a ocorrência de fogo muito recente da data do trabalho de campo, com elevada presença de cinzas devido à queima da biomassa morta e sem rebrota da vegetação herbácea		Áreas queimadas de cor roxo, com tonalidade escura e textura lisa devido à grande quantidade de cinzas sobre o solo e ausência de vegetação herbácea fotossinteticamente ativa. Forma irregular.	 Imagem com nuvem		Área não detectada pelo PRODES NF
2	185	-59.879175, 3.355432	Bonfim	Guianan savanna	Não florestal	NFU	Vegetação não florestal natural, com predominância de espécies herbáceas saudias devido à maior umidade do solo		Vegetação não florestal natural com cor marrom, roxa ou preta e tonalidade escura devido à presença de água			Área não detectada pelo PRODES NF
2	186	-59.877406, 3.366252	Bonfim	Guianan savanna	Não florestal	NFU	Vegetação não florestal natural, com predominância de espécies herbáceas saudias devido à maior umidade do solo		Vegetação não florestal natural com cor marrom, roxa ou preta e tonalidade escura devido à presença de água			Área não detectada pelo PRODES NF A área era natural até 2022 e deverá ser detectada no mapeamento do PRODES NF do ano de 2023

2	187	-59.857536, 3.352064	Bonfim	Guianan savanna	Hidrografia	NFU	Vegetação não florestal natural, com predominância de espécies herbáceas saudáveis devido à maior umidade do solo		Vegetação não florestal natural com cor marrom, roxa ou preta e tonalidade escura devido à presença de água			Área classificada como Hidrografia no PRODES NF
2	188	-59.851168, 3.365169	Bonfim	Guianan savanna	Não florestal	NFN-B	Vegetação não florestal natural com predominância de espécies herbáceas, sem indícios da ocorrência de fogo recente devido à presença de herbácea seca (biomassa morta acima do solo). A elevada quantidade de biomassa morta não permite observar o solo		Vegetação não florestal natural com cor marrom, tonalidade escura e textura média devido à reflectância de herbácea fotossinteticamente não ativa e baixa reflectância de solo.			Área não detectada pelo PRODES NF
2	189	-59.840620, 3.366894	Bonfim	Guianan savanna	Não florestal	NFF	Vegetação não florestal natural com predominância de espécies herbáceas, com a ocorrência de fogo muito recente da data do trabalho de campo, com elevada presença de cinzas devido à queima da biomassa morta e sem rebrota da vegetação herbácea		Áreas queimadas de cor roxo, com tonalidade escura e textura lisa devido à grande quantidade de cinzas sobre o solo e ausência de vegetação herbácea fotossinteticamente ativa. Forma irregular.			Área não detectada pelo PRODES NF

2	190	-59.835494, 3.359018	Bonfim	Guianan savanna	Não florestal	SUR	Supressão devido à presença de áreas urbanas consolidadas, loteamentos e pequenos núcleos rurais de povoamento		Associação de diferentes cores e tonalidades devido à combinação de diferentes elementos e textura rugosa. Forma geométrica.			A área foi detectada como supressão pelo PRODES NF no ano de 2000
2	191	-59.943502, 3.325589	Bonfim	Guianan savanna	Não florestal	NFU	Vegetação não florestal natural, com predominância de espécies herbáceas sadias devido à maior umidade do solo		Vegetação não florestal natural com cor marrom, roxa ou preta e tonalidade escura devido à presença de água			Área não detectada pelo PRODES NF
2	192	-59.950365, 3.335153	Bonfim	Guianan savanna	Não florestal	NFPF	Vegetação não florestal natural com predominância de espécies herbáceas, com a presença de indícios de fogo, porém, não tão recente em relação a data do trabalho de campo. Observa-se também, uma menor presença de cinzas, onde há rebrota da vegetação herbácea		Áreas queimadas de cor roxo com tonalidade média e textura média devido à menor quantidade de cinzas sobre o solo e presença de vegetação herbácea jovem fotossinteticamente ativa			Área não detectada pelo PRODES NF



2	193	-59.936981, 3.354285	Bonfim	Guianan savanna	Não florestal	NFV	Local úmido e associado a canais de drenagem, com presença de espécies herbáceas e buritis		Vegetação de cor verde com tonalidade média e textura rugosa devido à reflectância de vegetação fotossinteticamente ativa e água			Área não detectada pelo PRODES NF
2	194	-59.947947, 3.358292	Bonfim	Guianan savanna	Não florestal	NFF	Vegetação não florestal natural com predominância de espécies herbáceas, com a ocorrência de fogo muito recente da data do trabalho de campo, com elevada presença de cinzas devido à queima da biomassa morta e sem rebrota da vegetação herbácea		Áreas queimadas de cor roxo, com tonalidade escura e textura lisa devido à grande quantidade de cinzas sobre o solo e ausência de vegetação herbácea fotossinteticamente ativa. Forma irregular.			Área não detectada pelo PRODES NF
2	195	-59.944964, 3.366432	Bonfim	Guianan savanna	Não florestal	NFF	Vegetação não florestal natural com predominância de espécies herbáceas, com a ocorrência de fogo muito recente da data do trabalho de campo, com elevada presença de cinzas devido à queima da biomassa morta e sem rebrota da vegetação herbácea		Áreas queimadas de cor roxo, com tonalidade escura e textura lisa devido à grande quantidade de cinzas sobre o solo e ausência de vegetação herbácea fotossinteticamente ativa. Forma irregular.			Área não detectada pelo PRODES NF

2	196	-59.939889, 3.374093	Bonfim	Guianan savanna	Não florestal	NFF	Vegetação não florestal natural com predominância de espécies herbáceas, com a ocorrência de fogo muito recente da data do trabalho de campo, com elevada presença de cinzas devido à queima da biomassa morta e início de rebrota da vegetação herbácea		Áreas queimadas de cor roxo, com tonalidade escura e textura lisa devido à grande quantidade de cinzas sobre o solo e vegetação herbácea fotossinteticamente ativa muito jovem. Forma irregular.			Área não detectada pelo PRODES NF
2	197	-59.944581, 3.378443	Bonfim	Guianan savanna	Não florestal	NFN-A	Vegetação não florestal natural com predominância de espécies herbáceas, sem indícios da ocorrência de fogo recente devido à presença de herbácea seca (biomassa morta acima do solo). A quantidade de biomassa morta mais baixa permite ver o solo em campo		Vegetação não florestal natural com cor marrom, tonalidade clara e textura média devido à reflectância de herbácea fotossinteticamente não ativa e maior reflectância de solo			Área não detectada pelo PRODES NF
2	198	-59.937745, 3.383477	Bonfim	Guianan savanna	Não florestal	NFF	Vegetação não florestal natural com predominância de espécies herbáceas, com a ocorrência de fogo muito recente da data do trabalho de campo, com elevada presença de cinzas devido à queima da biomassa morta e sem rebrota da vegetação herbácea		Áreas queimadas de cor roxo, com tonalidade escura e textura lisa devido à grande quantidade de cinzas sobre o solo e ausência de vegetação herbácea fotossinteticamente ativa. Forma irregular.			Área não detectada pelo PRODES NF


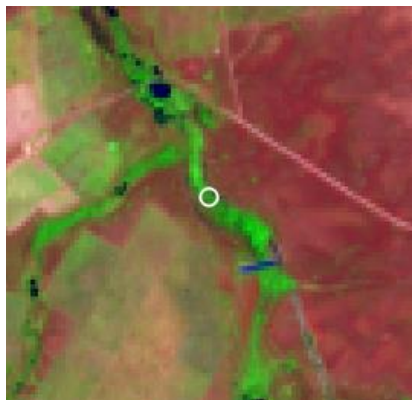






2	199	-59.938118, 3.393545	Bonfim	Guianan savanna	Não florestal	NFU	Vegetação não florestal natural, com predominância de espécies herbáceas sadias devido à maior umidade do solo		Vegetação não florestal natural com cor marrom, roxa ou preta e tonalidade escura devido à presença de água. Houve fogo recente na data de trabalho de campo, mas a vegetação já se encontra verde (embora não haja destaque na imagem sentinela)			Área não detectada pelo PRODES NF
2	200	-59.941119, 3.399485	Bonfim	Guianan savanna	Hidrografia	HID	Lago natural isolado na paisagem		Lago natural de cor preto escuro e textura lisa			Área classificada pelo PRODES NF como Hidrografia
2	201	-59.936626, 3.408275	Bonfim	Guianan savanna	Não florestal	NFN-A	Vegetação não florestal natural com predominância de espécies herbáceas, sem indícios da ocorrência de fogo recente devido à presença de herbácea seca (biomassa morta acima do solo). A quantidade de biomassa morta mais baixa permite ver o solo em campo		Vegetação não florestal natural com cor marrom, tonalidade clara e textura média devido à reflectância de herbácea fotossinteticamente não ativa e maior reflectância de solo			Área não detectada pelo PRODES NF







2	202	-59.936564, 3.412750	Bonfim	Guianan savanna	Não florestal	NFF	Vegetação não florestal natural com predominância de espécies herbáceas, com a ocorrência de fogo muito recente da data do trabalho de campo, com elevada presença de cinzas devido à queima da biomassa morta e sem rebrota da vegetação herbácea		Áreas queimadas de cor roxo, com tonalidade escura e textura lisa devido à grande quantidade de cinzas sobre o solo e ausência de vegetação herbácea fotossinteticamente ativa. Forma irregular.			Área não detectada pelo PRODES NF
2	203	-59.934638, 3.421078	Bonfim	Guianan savanna	Não florestal	NFN-A	Vegetação não florestal natural com predominância de espécies herbáceas, sem indícios da ocorrência de fogo recente devido à presença de herbácea seca (biomassa morta acima do solo). A quantidade de biomassa morta mais baixa permite ver o solo em campo		Vegetação não florestal natural com cor marrom, tonalidade clara e textura média devido à reflectância de herbácea fotossinteticamente não ativa e maior reflectância de solo			Área não detectada pelo PRODES NF
2	204	-59.943338, 3.429592	Bonfim	Guianan savanna	Não florestal	NFN-A	Vegetação não florestal natural com predominância de espécies herbáceas, sem indícios da ocorrência de fogo recente devido à presença de herbácea seca (biomassa morta acima do solo). A quantidade de biomassa morta mais baixa permite ver o solo em campo		Vegetação não florestal natural com cor marrom, tonalidade clara e textura média devido à reflectância de herbácea fotossinteticamente não ativa e maior reflectância de solo			Área não detectada pelo PRODES NF









2	205	-59.933149, 3.453657	Bonfim	Guianan savanna	Não florestal	NFF	Vegetação não florestal natural com predominância de espécies herbáceas, com a ocorrência de fogo muito recente da data do trabalho de campo, com elevada presença de cinzas devido à queima da biomassa morta e início de rebrota da vegetação herbácea		Áreas queimadas de cor roxo, com tonalidade escura e textura lisa devido à grande quantidade de cinzas sobre o solo e vegetação herbácea fotossinteticamente ativa muito jovem. Forma irregular.		 Imagem com nuvem	Área não detectada pelo PRODES NF
2	206	-59.939034, 3.454090	Bonfim	Guianan savanna	Não florestal	NFN-B	Vegetação não florestal natural com predominância de espécies herbáceas, sem indícios da ocorrência de fogo recente devido à presença de herbácea seca (biomassa morta acima do solo). A elevada quantidade de biomassa morta não permite observar o solo		Vegetação não florestal natural com cor marrom, tonalidade escura e textura média devido à reflectância de herbácea fotossinteticamente não ativa e baixa reflectância de solo.			Área não detectada pelo PRODES NF
2	207	-59.931632, 3.465722	Bonfim	Guianan savanna	Não florestal	NFN-A	Vegetação não florestal natural com predominância de espécies herbáceas, sem indícios da ocorrência de fogo recente devido à presença de herbácea seca (biomassa morta acima do solo). A quantidade de biomassa morta mais baixa permite ver o solo em campo		Vegetação não florestal natural com cor marrom, tonalidade clara e textura média devido à reflectância de herbácea fotossinteticamente não ativa e maior reflectância de solo			Área não detectada pelo PRODES NF

2	208	-59.951101, 3.444822	Bonfim	Guianan savanna	Não florestal	NFN-B	Vegetação não florestal natural com predominância de espécies herbáceas, sem indícios da ocorrência de fogo recente devido à presença de herbácea seca (biomassa morta acima do solo). A elevada quantidade de biomassa morta não permite observar o solo		Vegetação não florestal natural com cor marrom, tonalidade escura e textura média devido à reflectância de herbácea fotossinteticamente não ativa e baixa reflectância de solo.			Área não detectada pelo PRODES NF
2	209	-59.963293, 3.451975	Bonfim	Guianan savanna	Não florestal	SSI	Supressão de vegetação não florestal, com silvicultura na data do trabalho de campo		Silvicultura de cor verde, tonalidade escura e textura lisa devido à reflectância do silvicultura com a vegetação fotossinteticamente ativa e indivíduos de mesma idade. Forma geométrica ou bordas bem definidas.			A área foi detectada como supressão pelo PRODES NF no ano de 2008
2	210	-59.964102, 3.447746	Bonfim	Guianan savanna	Não florestal	NFU	Vegetação não florestal natural, com predominância de espécies herbáceas saudáveis devido à maior umidade do solo		Vegetação não florestal natural com cor marrom, roxa ou preta e tonalidade escura devido à presença de água			Área não detectada pelo PRODES NF




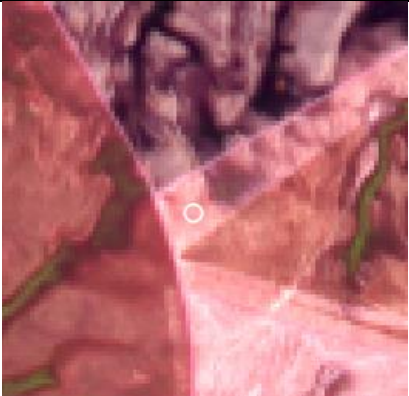
2	211	-59.975634, 3.446128	Bonfim	Guianan savanna	Não florestal	NFN-B	Vegetação não florestal natural com predominância de espécies herbáceas, sem indícios da ocorrência de fogo recente devido à presença de herbácea seca (biomassa morta acima do solo). A elevada quantidade de biomassa morta não permite observar o solo		Vegetação não florestal natural com cor marrom, tonalidade escura e textura média devido à reflectância de herbácea fotossinteticamente não ativa e baixa reflectância de solo.			Área não detectada pelo PRODES NF
2	212	-59.981916, 3.456079	Bonfim	Guianan savanna	Não florestal	SAG-A	Supressão de vegetação não florestal, com cultivo agrícola sadio (verde) na data do trabalho de campo		Área agrícola de cor verde, com tonalidade média e textura lisa devido à reflectância da cultura com vegetação fotossinteticamente ativa. Forma Geométrica.			A área foi detectada como supressão pelo PRODES NF no ano de 2013
2	213	-59.986269, 3.457945	Bonfim	Guianan savanna	Não florestal	NFN-B	Vegetação não florestal natural com predominância de espécies herbáceas, sem indícios da ocorrência de fogo recente devido à presença de herbácea seca (biomassa morta acima do solo). A elevada quantidade de biomassa morta não permite observar o solo		Vegetação não florestal natural com cor marrom, tonalidade escura e textura média devido à reflectância de herbácea fotossinteticamente não ativa e baixa reflectância de solo.			Área não detectada pelo PRODES NF

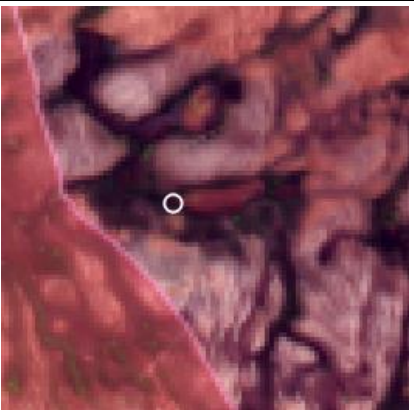






2	214	-59.997968, 3.455745	Bonfim	Guianan savanna	Não florestal	NFV	Local úmido e associado a canais de drenagem, com presença de espécies herbáceas e buritis		Vegetação de cor verde com tonalidade média e textura rugosa devido à reflectância de vegetação fotossinteticamente ativa e água			Área não detectada pelo PRODES NF
2	215	-60.007165, 3.459562	Bonfim	Guianan savanna	Não florestal	SAG-B	Supressão de vegetação não florestal, com cultivo agrícola seco (biomassa morta acima do solo) na data do trabalho de campo		Área agrícola de cor magenta, com tonalidade clara e textura lisa devido à reflectância de agricultura com vegetação não fotossinteticamente ativa. Forma Geométrica.			A área foi detectada como supressão pelo PRODES NF no ano de 2008
2	216	-60.025636, 3.449300	Bonfim	Guianan savanna	Não florestal	NFN-B	Vegetação não florestal natural com predominância de espécies herbáceas, sem indícios da ocorrência de fogo recente devido à presença de herbácea seca (biomassa morta acima do solo). A elevada quantidade de biomassa morta não permite observar o solo		Vegetação não florestal natural com cor marrom, tonalidade escura e textura média devido à reflectância de herbácea fotossinteticamente não ativa e baixa reflectância de solo.			Área não detectada pelo PRODES NF









2	217	-60.034405, 3.452285	Bonfim	Guianan savanna	Não florestal	NFN-B	Vegetação não florestal natural com predominância de espécies herbáceas, sem indícios da ocorrência de fogo recente devido à presença de herbácea seca (biomassa morta acima do solo). A elevada quantidade de biomassa morta não permite observar o solo		Vegetação não florestal natural com cor marrom, tonalidade escura e textura média devido à reflectância de herbácea fotossinteticamente não ativa e baixa reflectância de solo.			Área não detectada pelo PRODES NF
2	218	-60.037079, 3.444574	Bonfim	Guianan savanna	Não florestal	SAG-B	Supressão de vegetação não florestal, com cultivo agrícola seco (biomassa morta acima do solo) na data do trabalho de campo		Área agrícola de cor magenta, com tonalidade clara e textura lisa devido à reflectância de agricultura com vegetação não fotossinteticamente ativa. Forma Geométrica.			A área foi detectada como supressão pelo PRODES NF no ano de 2013
2	219	-60.052564, 3.437111	Bonfim	Guianan savanna	Não florestal	NFN-B	Vegetação não florestal natural com predominância de espécies herbáceas, sem indícios da ocorrência de fogo recente devido à presença de herbácea seca (biomassa morta acima do solo). A elevada quantidade de biomassa morta não permite observar o solo		Vegetação não florestal natural com cor marrom, tonalidade escura e textura média devido à reflectância de herbácea fotossinteticamente não ativa e baixa reflectância de solo.			Área não detectada pelo PRODES NF





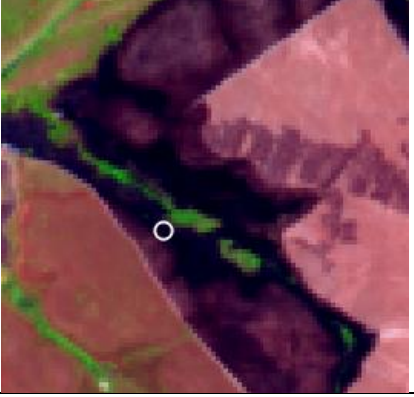



2	220	-60.055798, 3.434188	Bonfim	Guianan savanna	Não florestal	NFN-B	Vegetação não florestal natural com predominância de espécies herbáceas, sem indícios da ocorrência de fogo recente devido à presença de herbácea seca (biomassa morta acima do solo). A elevada quantidade de biomassa morta não permite observar o solo		Vegetação não florestal natural com cor marrom, tonalidade escura e textura média devido à reflectância de herbácea fotossinteticamente não ativa e baixa reflectância de solo.			Área não detectada pelo PRODES NF
2	221	-60.055985, 3.429772	Bonfim	Guianan savanna	Não florestal	SSE	Supressão de vegetação não florestal, com solo exposto evidente na data do trabalho de campo. Áreas com herbáceas degradadas.		Solo exposto (cor magenta), com tonalidade média. Textura lisa. Forma geométrica.			A área foi detectada como supressão pelo PRODES NF no ano de 2022
2	222	-60.057789, 3.428528	Bonfim	Guianan savanna	Não florestal	NFN-B	Vegetação não florestal natural com predominância de espécies herbáceas, sem indícios da ocorrência de fogo recente devido à presença de herbácea seca (biomassa morta acima do solo). A elevada quantidade de biomassa morta não permite observar o solo		Vegetação não florestal natural com cor marrom, tonalidade escura e textura média devido à reflectância de herbácea fotossinteticamente não ativa e baixa reflectância de solo.			Área não detectada pelo PRODES NF

2	223	-60.063572, 3.430456	Bonfim	Guianan savanna	Não florestal	SAG-B	Supressão de vegetação não florestal, com cultivo agrícola seco (biomassa morta acima do solo) na data do trabalho de campo		Área agrícola de cor magenta, com tonalidade clara e textura lisa devido à reflectância de agricultura com vegetação não fotossinteticamente ativa. Forma Geométrica.			A área foi detectada como supressão pelo PRODES NF no ano de 2013
2	224	-60.072777, 3.419573	Bonfim	Guianan savanna	Não florestal	NFN-B	Vegetação não florestal natural com predominância de espécies herbáceas, sem indícios da ocorrência de fogo recente devido à presença de herbácea seca (biomassa morta acima do solo). A elevada quantidade de biomassa morta não permite observar o solo		Vegetação não florestal natural com cor marrom, tonalidade escura e textura média devido à reflectância de herbácea fotossinteticamente não ativa e baixa reflectância de solo.			Área não detectada pelo PRODES NF
2	225	-60.086021, 3.417017	Bonfim	Guianan savanna	Não florestal	NFPF	Vegetação não florestal natural com predominância de espécies herbáceas, com a presença de indícios de fogo, porém, não tão recente em relação a data do trabalho de campo. Observa-se também, uma menor presença de cinzas, onde há rebrota da vegetação herbácea		Áreas queimadas de cor roxo com tonalidade média e textura média devido à menor quantidade de cinzas sobre o solo e presença de vegetação herbácea jovem fotossinteticamente ativa			Área não detectada pelo PRODES NF








2	226	-60.098026, 3.411356	Bonfim	Guianan savanna	Não florestal	NFPF	Vegetação não florestal natural com predominância de espécies herbáceas, com a presença de indícios de fogo, porém, não tão recente em relação a data do trabalho de campo. Observa-se também, uma menor presença de cinzas, onde há rebrota da vegetação herbácea		Áreas queimadas de cor roxo com tonalidade média e textura média devido à menor quantidade de cinzas sobre o solo e presença de vegetação herbácea jovem fotossinteticamente ativa			Área não detectada pelo PRODES NF
2	227	-60.105666, 3.402855	Bonfim	Guianan savanna	Não florestal	SSE	Supressão de vegetação não florestal, com solo exposto evidente na data do trabalho de campo		Solo exposto (cor magenta), com tonalidade média. Textura lisa. Forma geométrica.			Área não detectada pelo PRODES NF A área era natural até 2022 e deverá ser detectada no mapeamento do PRODES NF do ano de 2023
2	228	-60.114306, 3.396888	Bonfim	Guianan savanna	Não florestal	SSE	Supressão de vegetação não florestal, com solo exposto evidente na data do trabalho de campo		Solo exposto (cor magenta), com tonalidade média. Textura lisa. Forma geométrica.			A área foi detectada como supressão pelo PRODES NF no ano de 2016

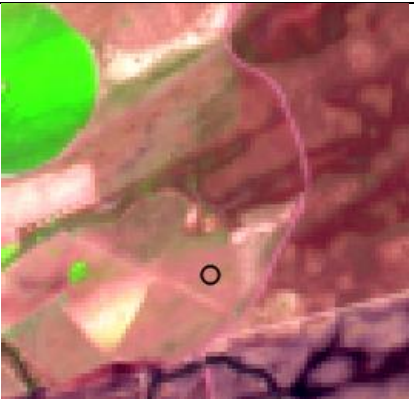





2	229	-60.120222, 3.409776	Bonfim	Guianan savanna	Não florestal	NFPF	Vegetação não florestal natural com predominância de espécies herbáceas, com a presença de indícios de fogo, porém, não tão recente em relação a data do trabalho de campo. Observa-se também, uma menor presença de cinzas, onde há rebrota da vegetação herbácea		Áreas queimadas de cor roxo com tonalidade média e textura média devido à menor quantidade de cinzas sobre o solo e presença de vegetação herbácea jovem fotossinteticamente ativa			Área não detectada pelo PRODES NF
2	230	-60.125426, 3.408246	Bonfim	Guianan savanna	Não florestal	NFN-B	Vegetação não florestal natural com predominância de espécies herbáceas, sem indícios da ocorrência de fogo recente devido à presença de herbácea seca (biomassa morta acima do solo). A elevada quantidade de biomassa morta não permite observar o solo		Vegetação não florestal natural com cor marrom, tonalidade escura e textura média devido à reflectância de herbácea fotossinteticamente não ativa e baixa reflectância de solo.			Área não detectada pelo PRODES NF
2	231	-60.130869, 3.425321	Bonfim	Guianan savanna	Não florestal	SSE	Supressão de vegetação não florestal, com solo exposto evidente na data do trabalho de campo		Solo exposto (cor magenta), com tonalidade média. Textura lisa. Forma geométrica.			A área foi detectada como supressão pelo PRODES NF no ano de 2014








2	232	-60.135285, 3.432909	Bonfim	Guianan savanna	Não florestal	SSE	Supressão de vegetação não florestal, com solo exposto evidente na data do trabalho de campo. Dreno observado em campo.		Solo exposto (cor magenta), com tonalidade média. Textura lisa. Forma geométrica.			Área não detectada pelo PRODES NF A área era natural até 2022 e deverá ser detectada no mapeamento do PRODES NF do ano de 2023
2	233	-60.139391, 3.438632	Bonfim	Guianan savanna	Não florestal	NFF	Vegetação não florestal natural com predominância de espécies herbáceas, com a ocorrência de fogo muito recente da data do trabalho de campo, com elevada presença de cinzas devido à queima da biomassa morta e sem rebrota da vegetação herbácea		Áreas queimadas de cor roxo, com tonalidade escura e textura lisa devido à grande quantidade de cinzas sobre o solo e ausência de vegetação herbácea fotossinteticamente ativa. Forma irregular.			Área não detectada pelo PRODES NF
2	234	-60.143247, 3.434527	Bonfim	Guianan savanna	Não florestal	SAG-A	Supressão de vegetação não florestal, com cultivo agrícola sadio (verde) na data do trabalho de campo		Área agrícola de cor verde, com tonalidade média e textura lisa devido à reflectância da cultura com vegetação fotossinteticamente ativa. Forma Geométrica.			A área foi detectada como supressão pelo PRODES NF no ano de 2002








2	235	-60.142874, 3.442613	Bonfim	Guianan savanna	Não florestal	NFSF	Área na qual a vegetação original foi anteriormente suprimida, com predominância de espécies herbáceas e ocorrência de fogo muito recente à data do trabalho de campo. Elevada presença de cinzas devido à queima da biomassa morta e sem rebrota da vegetação herbácea		Áreas queimadas de cor roxo, com tonalidade escura e textura lisa devido à grande quantidade de cinzas sobre o solo e ausência de vegetação herbácea fotossinteticamente ativa. Forma irregular.			A área foi detectada como supressão pelo PRODES NF no ano de 2014
2	236	-60.146482, 3.447651	Bonfim	Guianan savanna	Não florestal	NFF	Vegetação não florestal natural com predominância de espécies herbáceas, com a ocorrência de fogo muito recente da data do trabalho de campo, com elevada presença de cinzas devido à queima da biomassa morta e sem rebrota da vegetação herbácea		Áreas queimadas de cor roxo, com tonalidade escura e textura lisa devido à grande quantidade de cinzas sobre o solo e ausência de vegetação herbácea fotossinteticamente ativa. Forma irregular.			Área não detectada pelo PRODES NF
2	237	-60.148721, 3.445225	Bonfim	Guianan savanna	Não florestal	NFS-B	Área na qual a vegetação original foi anteriormente suprimida, porém, na data do trabalho de campo foi observada a predominância de espécies nativas, em especial as herbáceas, indicando que a área foi abandonada e houve regeneração. Não foram observados indícios da ocorrência de fogo recente devido à presença de herbácea seca (biomassa morta acima do solo). A elevada quantidade de biomassa morta não permite observar o solo.		Vegetação não florestal predominantemente herbácea secundária com aspecto natural, com cor marrom, tonalidade escura e textura média devido à reflectância de herbácea fotossinteticamente não ativa e baixa reflectância de solo.			A área foi detectada como supressão pelo PRODES NF no ano de 2014








2	238	-60.164085, 3.440996	Bonfim	Guianan savanna	Não florestal	NFSF	Área na qual a vegetação original foi anteriormente suprimida, com predominância de espécies herbáceas e ocorrência de fogo muito recente à data do trabalho de campo. Elevada presença de cinzas devido à queima da biomassa morta e sem rebrota da vegetação herbácea.		Áreas queimadas de cor roxo, com tonalidade escura e textura lisa devido à grande quantidade de cinzas sobre o solo e ausência de vegetação herbácea fotossinteticamente ativa. Forma irregular.			A área foi detectada como supressão pelo PRODES NF no ano de 2004
2	239	-60.111586, 3.386382	Bonfim	Guianan savanna	Não florestal	SSE	Supressão de vegetação não florestal, com solo exposto evidente na data do trabalho de campo		Solo exposto (cor magenta), com tonalidade média. Textura lisa. Forma geométrica.			A área foi detectada como supressão pelo PRODES NF no ano de 2014
2	240	-60.117247, 3.375870	Bonfim	Guianan savanna	Não florestal	SAG-B	Supressão de vegetação não florestal, com cultivo agrícola seco (biomassa morta acima do solo) na data do trabalho de campo		Área agrícola de cor magenta, com tonalidade clara e textura lisa devido à reflectância de agricultura com vegetação não fotossinteticamente ativa. Forma Geométrica.			A área foi detectada como supressão pelo PRODES NF no ano de 2013







2	241	-60.111711, 3.376803	Bonfim	Guianan savanna	Não florestal	SSE	Supressão de vegetação não florestal, com solo exposto evidente na data do trabalho de campo		Solo exposto (cor magenta), com tonalidade média. Textura lisa. Forma geométrica.			A área foi detectada como supressão pelo PRODES NF no ano de 2006
2	242	-60.116438, 3.367162	Bonfim	Guianan savanna	Não florestal	SSE	Supressão de vegetação não florestal, com solo exposto evidente na data do trabalho de campo		Solo exposto (cor magenta), com tonalidade média. Textura lisa. Forma geométrica.			A área foi detectada como supressão pelo PRODES NF no ano de 2022
2	243	-60.111959, 3.353539	Bonfim	Guianan savanna	Não florestal	NFN-A	Vegetação não florestal natural com predominância de espécies herbáceas, sem indícios da ocorrência de fogo recente devido à presença de herbácea seca (biomassa morta acima do solo). A quantidade de biomassa morta mais baixa permite ver o solo em campo		Vegetação não florestal natural com cor marrom, tonalidade clara e textura média devido à reflectância de herbácea fotossinteticamente não ativa e maior reflectância de solo			Área não detectada pelo PRODES NF





2	244	-60.116438, 3.346137	Bonfim	Guianan savanna	Não florestal	SAG-B	Supressão de vegetação não florestal, com cultivo agrícola seco (biomassa morta acima do solo) na data do trabalho de campo		Área agrícola de cor magenta, com tonalidade clara e textura lisa devido à reflectância de agricultura com vegetação não fotossinteticamente ativa. Forma Geométrica.			A área foi detectada como supressão pelo PRODES NF no ano de 2020
2	245	-60.114983, 3.343303	Bonfim	Guianan savanna	Não florestal	NFSF	Área na qual a vegetação original foi anteriormente suprimida, com predominância de espécies herbáceas e ocorrência de fogo muito recente à data do trabalho de campo. Elevada presença de cinzas devido à queima da biomassa morta e sem rebrota da vegetação herbácea.		Áreas queimadas de cor roxo, com tonalidade escura e textura lisa devido à grande quantidade de cinzas sobre o solo e ausência de vegetação herbácea fotossinteticamente ativa. Forma irregular.			A área foi detectada como supressão pelo PRODES NF no ano de 2020
2	246	-60.117965, 3.337898	Bonfim	Guianan savanna	Não florestal	NFF	Vegetação não florestal natural com predominância de espécies herbáceas, com a ocorrência de fogo muito recente da data do trabalho de campo, com elevada presença de cinzas devido à queima da biomassa morta e sem rebrota da vegetação herbácea		Áreas queimadas de cor roxo, com tonalidade escura e textura lisa devido à grande quantidade de cinzas sobre o solo e ausência de vegetação herbácea fotossinteticamente ativa. Forma irregular.			Área não detectada pelo PRODES NF

2	247	-60.120450, 3.332306	Bonfim	Guianan savanna	Não florestal	NFF	Vegetação não florestal natural com predominância de espécies herbáceas, com a ocorrência de fogo muito recente da data do trabalho de campo, com elevada presença de cinzas devido à queima da biomassa morta e sem rebrota da vegetação herbácea		Áreas queimadas de cor roxo, com tonalidade escura e textura lisa devido à grande quantidade de cinzas sobre o solo e ausência de vegetação herbácea fotossinteticamente ativa. Forma irregular.			Área não detectada pelo PRODES NF
2	248	-60.117763, 3.331499	Bonfim	Guianan savanna	Não florestal	NFF	Vegetação não florestal natural com predominância de espécies herbáceas, com a ocorrência de fogo muito recente da data do trabalho de campo, com elevada presença de cinzas devido à queima da biomassa morta e sem rebrota da vegetação herbácea		Áreas queimadas de cor roxo, com tonalidade escura e textura lisa devido à grande quantidade de cinzas sobre o solo e ausência de vegetação herbácea fotossinteticamente ativa. Forma irregular.			Área não detectada pelo PRODES NF
2	249	-60.125343, 3.318701	Bonfim	Guianan savanna	Não florestal	NFF	Vegetação não florestal natural com predominância de espécies herbáceas, com a ocorrência de fogo muito recente da data do trabalho de campo, com elevada presença de cinzas devido à queima da biomassa morta e sem rebrota da vegetação herbácea		Áreas queimadas de cor roxo, com tonalidade escura e textura lisa devido à grande quantidade de cinzas sobre o solo e ausência de vegetação herbácea fotossinteticamente ativa. Forma irregular.			Área não detectada pelo PRODES NF

2	250	-60.131431, 3.313296	Bonfim	Guianan savanna	Não florestal	NFPF	Vegetação não florestal natural com predominância de espécies herbáceas, com a presença de indícios de fogo, porém, não tão recente em relação a data do trabalho de campo. Observa-se também, uma menor presença de cinzas, onde há rebrota da vegetação herbácea		Áreas queimadas de cor roxo com tonalidade média e textura média devido à menor quantidade de cinzas sobre o solo e presença de vegetação herbácea jovem fotossinteticamente ativa			Área não detectada pelo PRODES NF
2	251	-60.131680, 3.305468	Bonfim	Guianan savanna	Florestal	FND	Floresta sem sinais aparentes de degradação		Vegetação florestal de cor verde com tonalidade escura e textura rugosa devido à reflectância de vegetação fotossinteticamente ativa			Área não detectada pelo PRODES ou DETER
2	252	-60.133295, 3.302672	Bonfim	Guianan savanna	Florestal	FDEG	Floresta com sinais aparentes de degradação		Vegetação florestal de cor verde com tonalidade escura e textura rugosa devido à reflectância de vegetação fotossinteticamente ativa, com aberturas observadas devido à degradação pelas entradas sucessivas do fogo			Área não detectada pelo PRODES ou DETER

2	253	-60.137706, 3.289936	Bonfim	Guianan savanna	Não florestal	NFF	Vegetação não florestal natural com predominância de espécies herbáceas, com a ocorrência de fogo muito recente da data do trabalho de campo, com elevada presença de cinzas devido à queima da biomassa morta e sem rebrota da vegetação herbácea		Áreas queimadas de cor roxo, com tonalidade escura e textura lisa devido à grande quantidade de cinzas sobre o solo e ausência de vegetação herbácea fotossinteticamente ativa. Forma irregular.			Área não detectada pelo PRODES NF
2	254	-60.136836, 3.283972	Bonfim	Guianan savanna	Não florestal	NFN-A	Vegetação não florestal natural com predominância de espécies herbáceas, sem indícios da ocorrência de fogo recente devido à presença de herbácea seca (biomassa morta acima do solo). A quantidade de biomassa morta mais baixa permite ver o solo em campo		Vegetação não florestal natural com cor marrom, tonalidade clara e textura média devido à reflectância de herbácea fotossinteticamente não ativa e maior reflectância de solo			Área não detectada pelo PRODES NF
2	255	-60.140657, 3.284842	Bonfim	Guianan savanna	Não florestal	NFF	Vegetação não florestal natural com predominância de espécies herbáceas, com a ocorrência de fogo muito recente da data do trabalho de campo, com elevada presença de cinzas devido à queima da biomassa morta e sem rebrota da vegetação herbácea		Áreas queimadas de cor roxo, com tonalidade escura e textura lisa devido à grande quantidade de cinzas sobre o solo e ausência de vegetação herbácea fotossinteticamente ativa. Forma irregular.			Área não detectada pelo PRODES NF





2	256	-60.143639, 3.278132	Bonfim	Guianan savanna	Não florestal	NFF	Vegetação não florestal natural com predominância de espécies herbáceas, com a ocorrência de fogo muito recente da data do trabalho de campo, com elevada presença de cinzas devido à queima da biomassa morta e sem rebrota da vegetação herbácea		Áreas queimadas de cor roxo, com tonalidade escura e textura lisa devido à grande quantidade de cinzas sobre o solo e ausência de vegetação herbácea fotossinteticamente ativa. Forma irregular.			Área não detectada pelo PRODES NF
2	257	-60.145845, 3.267943	Bonfim	Guianan savanna	Não florestal	NFN-B	Vegetação não florestal natural com predominância de espécies herbáceas, sem indícios da ocorrência de fogo recente devido à presença de herbácea seca (biomassa morta acima do solo). A elevada quantidade de biomassa morta não permite observar o solo		Vegetação não florestal natural com cor marrom, tonalidade escura e textura média devido à reflectância de herbácea fotossinteticamente não ativa e baixa reflectância de solo.			Área não detectada pelo PRODES NF
2	258	-60.142769, 3.252381	Bonfim	Guianan savanna	Não florestal	NFN-A	Vegetação não florestal natural com predominância de espécies herbáceas, sem indícios da ocorrência de fogo recente devido à presença de herbácea seca (biomassa morta acima do solo). A quantidade de biomassa morta mais baixa permite ver o solo em campo		Vegetação não florestal natural com cor marrom, tonalidade clara e textura média devido à reflectância de herbácea fotossinteticamente não ativa e maior reflectância de solo			Área não detectada pelo PRODES NF







2	259	-60.139539, 3.243466	Bonfim	Guianan savanna	Não florestal	NFV	Local úmido e associado a canais de drenagem, com presença de espécies herbáceas e buritis		Vegetação de cor verde com tonalidade média e textura rugosa devido à reflectância de vegetação fotossinteticamente ativa e água			Área não detectada pelo PRODES NF
2	260	-60.136805, 3.239179	Bonfim	Guianan savanna	Não florestal	NFN-B	Vegetação não florestal natural com predominância de espécies herbáceas, sem indícios da ocorrência de fogo recente devido à presença de herbácea seca (biomassa morta acima do solo). A elevada quantidade de biomassa morta não permite observar o solo		Vegetação não florestal natural com cor marrom, tonalidade escura e textura média devido à reflectância de herbácea fotossinteticamente não ativa e baixa reflectância de solo.			Área não detectada pelo PRODES NF








Rota 3:










Data: 22/03/2023









Descrição: Estrada rural que leva a áreas de fitofisionomias florestais (PRODES) a leste do município de Mucajaí, passando por um trecho de Iracema e retornando.








Rota	ID	Latitude / Longitude	Município	Ecorregião	Classificação PRODES (floresta, não floresta, hidrografia)	Sigla da feição observada em campo	Caracterização da feição observada em campo	Fotos de campo	Caracterização da feição na imagem de satélite	Feição na imagem do satélite Sentinel (MSI) ou Landsat (OLI)	Feição na imagem do satélite Amazônia (WFI)	Cruzamento com dados dos programas de monitoramento
3	261	-60.922895, 2.475713	Mucajaí	Guianan savanna	Florestal	DPP-A	Desmatamento com pasto plantado sadio (verde) na data do trabalho de campo		Pasto plantado de cor verde, com tonalidade média e textura média devido à reflectância do pasto com vegetação fotossinteticamente ativa			A área foi detectada como desmatamento pelo PRODES antes do ano de 2007
3	262	-60.923740082, 2.479420292	Mucajaí	Guianan savanna	Florestal	DPP-B	Desmatamento com pasto plantado seco (biomassa morta acima do solo) na data do trabalho de campo		Pasto plantado de cor magenta claro e textura média devido à reflectância do pasto com vegetação não fotossinteticamente ativa	 Imagem com nuvem		A área foi detectada como desmatamento pelo PRODES antes do ano de 2007

3	263	-60.942340, 2.491191	Mucajá	Guianan savanna	Florestal	FND	Floresta sem sinais aparentes de degradação		Vegetação florestal de cor verde com tonalidade escura e textura rugosa devido à reflectância de vegetação fotossinteticamente ativa			Área não detectada pelo PRODES ou DETER
3	264	-60.947752, 2.504107	Mucajá	Guianan savanna	Florestal	DPP-A	Desmatamento com pasto plantado sadio (verde) na data do trabalho de campo		Pasto plantado de cor verde, com tonalidade média e textura média devido à reflectância do pasto com vegetação fotossinteticamente ativa			A área foi detectada como desmatamento pelo PRODES antes do ano de 2007
3	265	-60.970325, 2.529570	Mucajá	Guianan savanna	Florestal	DFS	Área desmatada, com formação de floresta secundária		Vegetação de cor verde com tonalidade escura e textura rugosa devido à reflectância de vegetação fotossinteticamente ativa			A área foi detectada como desmatamento pelo PRODES antes do ano de 2007









3	266	-60.968418, 2.552696	Mucajaí	Guianan savanna	Florestal	DSE	Desmatamento com solo exposto evidente na data do trabalho de campo		Solo exposto com cor magenta, tonalidade média e textura lisa			A área foi detectada como desmatamento pelo PRODES antes do ano de 2007
3	267	-60.968664, 2.557801	Mucajaí	Guianan savanna	Florestal	DPP-A	Desmatamento com pasto plantado sadio (verde) na data do trabalho de campo		Pasto plantado de cor verde, com tonalidade média e textura média devido à reflectância do pasto com vegetação fotossinteticamente ativa			A área foi detectada como desmatamento pelo PRODES antes do ano de 2007
3	268	-60.97227079, 2.56707413	Mucajaí	Guianan savanna	Florestal	DRE	Desmatamento devido à formação de reservatório artificial		Água com cor azul, tonalidade escuro e textura lisa			A área foi detectada como desmatamento pelo PRODES antes do ano de 2007









3	269	-60.975379500, 2.584109714	Mucajaí	Guianan savanna	Florestal	DPP-A	Desmatamento com pasto plantado sadio (verde) na data do trabalho de campo. Em início de senescência		Pasto plantado de cor verde, com tonalidade média e textura média devido à reflectância do pasto com vegetação fotossinteticamente ativa			A área foi detectada como desmatamento pelo PRODES antes do ano de 2007
3	270	-60.9980681, 2.5950426	Mucajaí	Guianan savanna	Florestal	DPP-B	Desmatamento com pasto plantado seco (biomassa morta acima do solo) na data do trabalho de campo		Pasto plantado de cor magenta claro e textura média devido à reflectância do pasto com vegetação não fotossinteticamente ativa			A área foi detectada como desmatamento pelo PRODES antes do ano de 2007
3	271	-60.99876601, 2.58944597	Mucajaí	Guianan savanna	Não Florestal	NFSF	Área na qual a vegetação original foi anteriormente suprimida, com predominância de espécies herbáceas e ocorrência de fogo muito recente à data do trabalho de campo. Elevada presença de cinzas devido à queima da biomassa morta e sem rebrota da vegetação herbácea		Áreas queimadas de cor roxo, com tonalidade escura e textura lisa devido à grande quantidade de cinzas sobre o solo e ausência de vegetação herbácea fotossinteticamente ativa. Forma irregular.			A área foi detectada como supressão pelo PRODES NF no ano de 2000







3	272	-61.004987, 2.605232	Mucajaí	Guianan savanna	Florestal	DPP-A	Desmatamento com pasto plantado sadio (verde) na data do trabalho de campo		Pasto plantado de cor verde, com tonalidade média e textura média devido à reflectância do pasto com vegetação fotossinteticamente ativa			A área foi detectada como desmatamento pelo PRODES antes do ano de 2007
3	273	-60.999570800, 2.619255900	Mucajaí	Guianan savanna	Florestal	DRQ	Derrubada completa da floresta, com sinais aparentes do uso do fogo (queimada) para eliminar os resíduos das árvores acima do solo		Aparência da área com cor magenta, tonalidade escura e textura lisa devido à carbonização dos resíduos florestais			A área foi detectada como desmatamento pelo PRODES em 2022
3	274	-61.003698404, 2.620796079	Mucajaí	Guianan savanna	Florestal	DPP-A	Desmatamento com pasto plantado sadio (verde) na data do trabalho de campo		Pasto plantado de cor verde, com tonalidade média e textura média devido à reflectância do pasto com vegetação fotossinteticamente ativa			A área foi detectada como desmatamento pelo PRODES antes do ano de 2007








3	275	-61.004495, 2.625652	Mucajaí	Guianan savanna	Florestal	DSE	Desmatamento com solo exposto evidente na data do trabalho de campo		Solo exposto com cor magenta, tonalidade média e textura lisa			A área foi detectada como desmatamento pelo PRODES antes do ano de 2007
3	276	-61.009655906, 2.634959219	Mucajaí	Guianan savanna	Florestal	DRQ	Derrubada completa da floresta, com sinais aparentes do uso do fogo (queimada) para eliminar os resíduos das árvores acima do solo		Aparência da área com cor magenta, tonalidade escura e textura lisa devido à carbonização dos resíduos florestais			A área foi detectada como desmatamento pelo PRODES em 2022
3	277	-61.025530, 2.640721	Mucajaí	Guianan savanna	Florestal	DRQ	Derrubada completa da floresta, com sinais aparentes do uso do fogo (queimada) para eliminar os resíduos das árvores acima do solo		Aparência da área com cor magenta, tonalidade escura e textura lisa devido à carbonização dos resíduos florestais			A área foi detectada como desmatamento pelo PRODES antes do ano de 2007


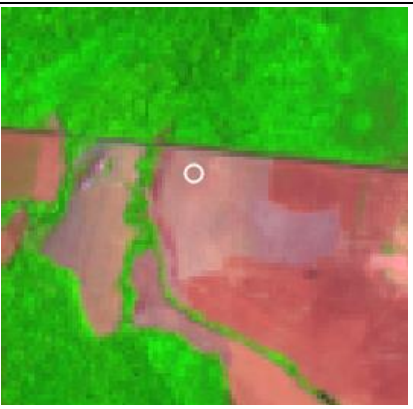






3	278	-61.064340, 2.649762	Mucajaí	Guianan savanna	Florestal	DPP-A	Desmatamento com pasto plantado sadio (verde) na data do trabalho de campo		Pasto plantado de cor verde, com tonalidade média e textura média devido à reflectância do pasto com vegetação fotossinteticamente ativa			A área foi detectada como desmatamento pelo PRODES antes do ano de 2007
3	279	-61.071997, 2.645338	Mucajaí	Guianan savanna	Florestal	DRQ	Derrubada completa da floresta, com sinais aparentes do uso do fogo (queimada) para eliminar os resíduos das árvores acima do solo		Aparência da área com cor magenta, tonalidade escura e textura lisa devido à carbonização dos resíduos florestais			Área não detectada pelo PRODES ou DETER A área era natural até 2022 e deverá ser detectada no mapeamento do PRODES e/ou DETER do ano de 2023
3	280	-61.082827, 2.647278	Mucajaí	Guianan savanna	Florestal	DFS	Área desmatada, com formação de floresta secundária		Vegetação de cor verde com tonalidade escura e textura rugosa devido à reflectância de vegetação fotossinteticamente ativa			A área foi detectada como desmatamento pelo PRODES antes do ano de 2007










3	281	-61.086524, 2.646231	Mucajaí	Guianan savanna	Florestal	DRQ	Derrubada completa da floresta, com sinais aparentes do uso do fogo (queimada) para eliminar os resíduos das árvores acima do solo		Aparência da área com cor magenta, tonalidade escura e textura lisa devido à carbonização dos resíduos florestais			A área foi detectada como desmatamento pelo PRODES antes do ano de 2007
3	282	-61.088558, 2.646785	Mucajaí	Guianan savanna	Florestal	DRQ	Derrubada completa da floresta, com sinais aparentes do uso do fogo (queimada) para eliminar os resíduos das árvores acima do solo		Aparência da área com cor magenta, tonalidade escura e textura lisa devido à carbonização dos resíduos florestais			A área foi detectada como desmatamento pelo PRODES antes do ano de 2007
3	283	-61.107567770, 2.651162448	Mucajaí	Guianan savanna	Florestal	DFS	Área desmatada, com formação de floresta secundária		Vegetação de cor verde com tonalidade escura e textura rugosa devido à reflectância de vegetação fotossinteticamente ativa			A área foi detectada como desmatamento pelo PRODES em 2021










3	284	-61.118384, 2.642841	Mucajaí	Guianan savanna	Florestal	DSE	Desmatamento com solo exposto evidente na data do trabalho de campo		Solo exposto com cor magenta, tonalidade média e textura lisa		 Imagem com nuvem	A área foi detectada como desmatamento pelo PRODES antes do ano de 2007
3	285	-61.141493, 2.638528	Mucajaí	Guianan savanna	Florestal	DRS	Derrubada da floresta em andamento, com os resíduos das árvores acima do solo, sem ter havido a queima		Aparência da área com cor verde escuro, com textura média. É ainda difícil perceber pelas imagens, pois a vegetação está ainda fotossinteticamente ativa			Área não detectada pelo PRODES ou DETER A área era natural até 2022 e deverá ser detectada no mapeamento do PRODES e/ou DETER do ano de 2023
3	286	-61.17483776, 2.62079148	Mucajaí	Guianan savanna	Florestal	DPP-A	Desmatamento com pasto plantado sadio (verde) na data do trabalho de campo		Pasto plantado de cor verde, com tonalidade média e textura média devido à reflectância do pasto com vegetação fotossinteticamente ativa			A área foi detectada como desmatamento pelo PRODES antes do ano de 2007









3	287	-61.174708, 2.591053	Mucajaí	Guianan savanna	Florestal	DPP-A	Desmatamento com pasto plantado sadio (verde) na data do trabalho de campo		Pasto plantado de cor verde, com tonalidade média e textura média devido à reflectância do pasto com vegetação fotossinteticamente ativa		 Imagem com nuvem	A área foi detectada como desmatamento pelo PRODES antes do ano de 2007
3	288	-61.177728, 2.589143	Mucajaí	Guianan savanna	Florestal	DFS	Área desmatada, com formação de floresta secundária		Vegetação de cor verde com tonalidade escura e textura rugosa devido à reflectância de vegetação fotossinteticamente ativa		 Imagem com nuvem	A área foi detectada como desmatamento pelo PRODES antes do ano de 2007
3	289	-61.178529, 2.579406	Mucajaí	Guianan savanna	Florestal	DFS	Área desmatada, com formação de floresta secundária		Vegetação de cor verde com tonalidade escura e textura rugosa devido à reflectância de vegetação fotossinteticamente ativa			A área foi detectada como desmatamento pelo PRODES antes do ano de 2007








3	290	-61.176311, 2.571765	Mucajaí	Guianan savanna	Florestal	DPP-A	Desmatamento com pasto plantado sadio (verde) na data do trabalho de campo		Pasto plantado de cor verde, com tonalidade média e textura média devido à reflectância do pasto com vegetação fotossinteticamente ativa			A área foi detectada como desmatamento pelo PRODES antes do ano de 2007
3	291	-61.180932, 2.562028	Mucajaí	Guianan savanna	Florestal	DPP-A	Desmatamento com pasto plantado sadio (verde) na data do trabalho de campo		Pasto plantado de cor verde, com tonalidade média e textura média devido à reflectância do pasto com vegetação fotossinteticamente ativa			A área foi detectada como desmatamento pelo PRODES antes do ano de 2007
3	292	-61.177112, 2.548039	Mucajaí	Guianan savanna	Florestal	DFS	Área desmatada, com formação de floresta secundária		Vegetação de cor verde com tonalidade escura e textura rugosa devido à reflectância de vegetação fotossinteticamente ativa		 Imagem com nuvem	Houve emissão de aviso de desmatamento pelo DETER no ano de 2022 e a área foi detectada como desmatamento pelo PRODES em 2022








3	293	-61.199638, 2.539121	Mucajaí	Guianan savanna	Florestal	DAG-A	Desmatamento com cultivo agrícola sadio (verde) na data do trabalho de campo.		Como o cultivo é ainda muito jovem, aparece em de cor magenta, com tonalidade clara e textura lisa.			A área foi detectada como desmatamento pelo PRODES antes do ano de 2007
3	294	-61.199638, 2.539121	Mucajaí	Guianan savanna	Florestal	DAG-B	Desmatamento com cultivo agrícola seco (biomassa morta acima do solo) na data do trabalho de campo		Cultivo agrícola de cor magenta, com tonalidade clara e textura lisa devido à reflectância de agricultura com vegetação não fotossinteticamente ativa			A área foi detectada como desmatamento pelo PRODES antes do ano de 2007
3	295	-61.183381, 2.537589	Mucajaí	Guianan savanna	Florestal	DSE	Desmatamento com solo exposto evidente na data do trabalho de campo		Solo exposto com cor magenta, tonalidade média e textura lisa			A área foi detectada como desmatamento pelo PRODES antes do ano de 2007







3	296	-61.228182, 2.541225	Mucajaí	Guianan savanna	Florestal	DSE	Desmatamento com solo exposto evidente na data do trabalho de campo		Solo exposto com cor magenta, tonalidade média e textura lisa			Houve emissão de aviso de desmatamento pelo DETER no ano de 2022 e a área foi detectada como desmatamento pelo PRODES em 2022
3	297	-61.228120, 2.545724	Mucajaí	Guianan savanna	Florestal	DSE	Desmatamento com solo exposto evidente na data do trabalho de campo		Solo exposto com cor magenta, tonalidade média e textura lisa		 Imagem com nuvem	A área foi detectada como desmatamento pelo PRODES antes do ano de 2007
3	298	-61.231078, 2.545970	Mucajaí	Guianan savanna	Florestal	DSE	Desmatamento com solo exposto evidente na data do trabalho de campo		Solo exposto com cor magenta, tonalidade média e textura lisa		 Imagem com nuvem	A área foi detectada como desmatamento pelo PRODES antes do ano de 2007

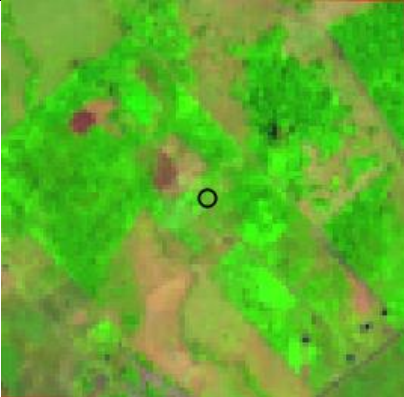







3	299	-61.235742, 2.545923	Mucajaí	Guianan savanna	Florestal	DSE	Desmatamento com solo exposto evidente na data do trabalho de campo		Solo exposto com cor magenta, tonalidade média e textura lisa			A área foi detectada como desmatamento pelo PRODES antes do ano de 2007
3	300	-61.245436, 2.545662	Mucajaí	Guianan savanna	Florestal	DSE	Desmatamento com solo exposto evidente na data do trabalho de campo. É possível identificar os resíduos secos acima do solo, os quais deverão ser queimados na sequência.		Solo exposto com cor magenta, tonalidade média e textura lisa		 Imagem com nuvem	Houve emissão de aviso de desmatamento pelo DETER no ano de 2022 e a área foi detectada como desmatamento pelo PRODES em 2022
3	301	-61.270122398, 2.532457921	Mucajaí	Guianan savanna	Florestal	FND	Floresta sem sinais aparentes de degradação		Vegetação florestal de cor verde com tonalidade escura e textura rugosa devido à reflectância de vegetação fotossinteticamente ativa			Área não detectada pelo PRODES








3	302	-61.281850, 2.516011	Mucajaí	Guianan savanna	Florestal	FDEG	Floresta com sinais aparentes de degradação		Vegetação florestal de cor verde com tonalidade escura e textura rugosa devido à reflectância de vegetação fotossinteticamente ativa, com aberturas observadas devido à degradação pelas entradas sucessivas do fogo e retirada de madeira		 Imagem com nuvem	Área não detectada pelo PRODES Houve emissão de aviso de cicatriz de queimada pelo DETER no ano de 2019
3	303	-61.276743, 2.513550	Mucajaí	Guianan savanna	Florestal	FDEG	Floresta com sinais aparentes de degradação		Vegetação florestal de cor verde com tonalidade escura e textura rugosa devido à reflectância de vegetação fotossinteticamente ativa, com aberturas observadas devido à degradação pelas entradas sucessivas do fogo e retirada de madeira			Área não detectada pelo PRODES Houve emissão de aviso de cicatriz de queimada pelo DETER no ano de 2018
3	304	-61.285604, 2.500751	Mucajaí	Guianan savanna	Florestal	DPP-B	Desmatamento com pasto plantado seco (biomassa morta acima do solo) na data do trabalho de campo		Pasto plantado de cor magenta claro e textura média devido à reflectância do pasto com vegetação não fotossinteticamente ativa			A área foi detectada como desmatamento pelo PRODES antes do ano de 2007









3	305	-61.291265, 2.492320	Mucajaí	Guianan savanna	Florestal	DPP-B	Desmatamento com pasto plantado seco (biomassa morta acima do solo) na data do trabalho de campo		Pasto plantado de cor magenta claro e textura média devido à reflectância do pasto com vegetação não fotossinteticamente ativa			A área foi detectada como desmatamento pelo PRODES antes do ano de 2007
3	306	-61.305172, 2.471214	Mucajaí	Guianan savanna	Florestal	DPP-A	Desmatamento com pasto plantado sadio (verde) na data do trabalho de campo		Pasto plantado de cor verde, com tonalidade média e textura média devido à reflectância do pasto com vegetação fotossinteticamente ativa			A área foi detectada como desmatamento pelo PRODES antes do ano de 2007
3	307	-61.314772, 2.445615	Mucaja	Guianan piedmont and lowland moist forests	Florestal	DSE	Desmatamento com solo exposto evidente na data do trabalho de campo		Solo exposto com cor magenta, tonalidade média e textura lisa			A área foi detectada como desmatamento pelo PRODES antes do ano de 2007


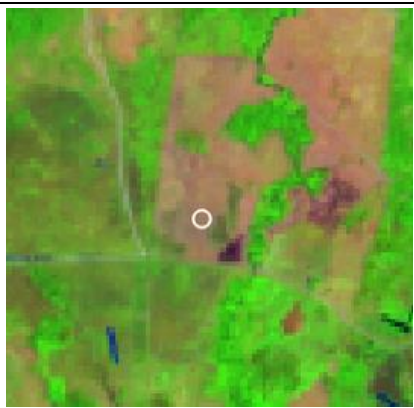







3	308	-61.332200, 2.425202	Mucaja	Guianan piedmont and lowland moist forests	Florestal	DSE	Desmatamento com solo exposto evidente na data do trabalho de campo		Solo exposto com cor magenta, tonalidade média e textura lisa		 Imagem com nuvem	A área foi detectada como desmatamento pelo PRODES antes do ano de 2007
3	309	-61.347203, 2.420345	Mucaja	Guianan piedmont and lowland moist forests	Florestal	DPP-A	Desmatamento com pasto plantado sadio (verde) na data do trabalho de campo		Pasto plantado de cor verde, com tonalidade média e textura média devido à reflectância do pasto com vegetação fotossinteticamente ativa		 Imagem com nuvem	A área foi detectada como desmatamento pelo PRODES antes do ano de 2007
3	310	-61.366386, 2.421021	Mucaja	Guianan piedmont and lowland moist forests	Florestal	DFS	Área desmatada, com formação de floresta secundária		Vegetação de cor verde com tonalidade escura e textura rugosa devido à reflectância de vegetação fotossinteticamente ativa			A área foi detectada como desmatamento pelo PRODES antes do ano de 2007








3	311	-61.390570, 2.405038	Mucajaí	Guianan savanna	Florestal	FDEG	Floresta com sinais aparentes de degradação		Vegetação florestal de cor verde com tonalidade escura e textura rugosa devido à reflectância de vegetação fotossinteticamente ativa, com aberturas observadas devido à degradação pelas entradas sucessivas do fogo e retirada de madeira			Houve emissão de aviso de cicatriz de queimada pelo DETER no ano de 2019 e a área foi detectada como desmatamento pelo PRODES em 2022
3	312	-61.403988, 2.395337	Mucajaí	Guianan savanna	Florestal	DSE	Desmatamento com solo exposto evidente na data do trabalho de campo		Solo exposto com cor magenta, tonalidade média e textura lisa			A área foi detectada como desmatamento pelo PRODES antes do ano de 2007
3	313	-61.413641, 2.387958	Mucajaí	Guianan savanna	Florestal	DPP-A	Desmatamento com pasto plantado sadio (verde) na data do trabalho de campo		Pasto plantado de cor verde, com tonalidade média e textura média devido à reflectância do pasto com vegetação fotossinteticamente ativa			A área foi detectada como desmatamento pelo PRODES antes do ano de 2007









3	314	-61.435499760, 2.384289430	Mucajaí	Guianan savanna	Florestal	DFS	Área desmatada, com formação de floresta secundária		Vegetação de cor verde com tonalidade escura e textura rugosa devido à reflectância de vegetação fotossinteticamente ativa			A área foi detectada como desmatamento pelo PRODES em 2015
3	315	-61.437497, 2.406465	Mucajaí	Guianan savanna	Não florestal	CLFN	Área indicada pelos pesquisadores da Embrapa Roraima como floresta degradada. Porém, é considerada área de não floresta no PRODES		Vegetação florestal de cor verde com tonalidade escura e textura rugosa devido à reflectância de vegetação fotossinteticamente ativa, com aberturas observadas devido à degradação pelas entradas sucessivas do fogo e retirada de madeira			Área não detectada pelo PRODES NF
3	316	-61.432209, 2.371788	Mucajaí	Guianan savanna	Florestal	DRQ	Derrubada completa da floresta, com sinais aparentes do uso do fogo (queimada) para eliminar os resíduos das árvores acima do solo		Aparência da área com cor magenta, tonalidade escura e textura lisa devido à carbonização dos resíduos florestais			A área foi detectada como desmatamento pelo PRODES antes do ano de 2007










3	317	-61.437186, 2.372938	Mucajaí	Guianan savanna	Florestal	DUR	Desmatamento devido à presença de áreas urbanas consolidadas, loteamentos e/ou pequenos núcleos rurais de povoamento		Associação de diferentes cores e tonalidades devido aos diferentes elementos que resultam em textura rugosa			A área foi detectada como desmatamento pelo PRODES antes do ano de 2007
3	318	-61.442376, 2.359401	Mucajaí	Guianan savanna	Florestal	DSI	Desmatamento com silvicultura na data do trabalho de campo		Silvicultura de cor verde, tonalidade escura e textura lisa devido à reflectância de silvicultura com vegetação fotossinteticamente ativa e indivíduos de mesma idade			A área foi detectada como desmatamento pelo PRODES antes do ano de 2007
3	319	-61.449016, 2.348272	Mucajaí	Guianan savanna	Florestal	FDEG	Floresta com sinais aparentes de degradação		Vegetação florestal de cor verde com tonalidade escura e textura rugosa devido à reflectância de vegetação fotossinteticamente ativa, com aberturas observadas devido à degradação pelas entradas sucessivas do fogo e retirada de madeira			Área não detectada pelo PRODES ou DETER







3	320	-61.460575, 2.342554	Mucajá	Guianan savanna	Florestal	FDEG	Floresta com sinais aparentes de degradação		Vegetação florestal de cor verde com tonalidade escura e textura rugosa devido à reflectância de vegetação fotossinteticamente ativa, com aberturas observadas devido à degradação pelas entradas sucessivas do fogo e retirada de madeira			Houve emissão de aviso de cicatriz de queimada pelo DETER no ano de 2018 e aviso de degradação pelo DETER no ano de 2022
3	321	-61.455718, 2.327060	Mucajá	Guianan savanna	Florestal	DAG-A	Desmatamento com cultivo agrícola sadio (verde) na data do trabalho de campo		Área agrícola de cor verde, com tonalidade média e textura lisa devido à reflectância da cultura com vegetação fotossinteticamente ativa			A área foi detectada como desmatamento pelo PRODES em 2014.
3	322	-61.457193, 2.316362	Iracema	Guianan savanna	Florestal	DPP-A	Desmatamento com pasto plantado sadio (verde) na data do trabalho de campo		Pasto plantado de cor verde, com tonalidade média e textura média devido à reflectância do pasto com vegetação fotossinteticamente ativa			A área foi detectada como desmatamento pelo PRODES em 2008.








3	323	-61.452202892, 2.316592709	Mucajaí	Guianan savanna	Florestal	DSE	Desmatamento com solo exposto evidente na data do trabalho de campo		Solo exposto com cor magenta, tonalidade média e textura lisa			A área foi detectada como desmatamento pelo PRODES antes do ano de 2007
3	324	-61.448032, 2.315255	Mucajaí	Guianan savanna	Florestal	DPP-A	Desmatamento com pasto plantado sadio (verde) na data do trabalho de campo		Pasto plantado de cor verde, com tonalidade média e textura média devido à reflectância do pasto com vegetação fotossinteticamente ativa			A área foi detectada como desmatamento pelo PRODES antes do ano de 2007
3	325	-61.438871, 2.305848	Iracema	Guianan savanna	Florestal	FDEG	Floresta com sinais aparentes de degradação		Vegetação florestal de cor verde com tonalidade escura e textura rugosa devido à reflectância de vegetação fotossinteticamente ativa, com aberturas observadas devido à degradação pelas entradas sucessivas do fogo e retirada de madeira			Área não detectada pelo PRODES Houve emissão de aviso de cicatriz de queimada pelo DETER no ano de 2019.







3	326	-61.436867, 2.308987	Mucajá	Guianan savanna	Florestal	FDEG	Floresta com sinais aparentes de degradação		Vegetação florestal de cor verde com tonalidade escura e textura rugosa devido à reflectância de vegetação fotossinteticamente ativa, com aberturas observadas devido à degradação pelas entradas sucessivas do fogo e retirada de madeira			Área não detectada pelo PRODES Houve emissão de aviso de cicatriz de queimada pelo DETER no ano de 2019, e aviso de desmatamento pelo DETER em 2021
3	327	-61.430667, 2.297877	Iracema	Guianan savanna	Florestal	DPP-A	Desmatamento com pasto plantado sadio (verde) na data do trabalho de campo		Pasto plantado de cor verde, com tonalidade média e textura média devido à reflectância do pasto com vegetação fotossinteticamente ativa			A área foi detectada como desmatamento pelo PRODES antes do ano de 2007
3	328	-61.4172190, 2.2931466	Iracema	Guianan savanna	Florestal	DSE	Desmatamento com solo exposto evidente na data do trabalho de campo		Solo exposto com cor magenta, tonalidade média e textura lisa		 Imagem com nuvem	Houve emissão de aviso de cicatriz de queimada pelo DETER no ano de 2019. A área foi detectada como desmatamento pelo PRODES em 2022








3	329	-61.413971, 2.284434	Iracema	Guianan savanna	Florestal	DAG-A	Desmatamento com cultivo agrícola sadio (verde) na data do trabalho de campo		Área agrícola de cor verde, com tonalidade média e textura lisa devido à reflectância da cultura com vegetação fotossinteticamente ativa		 Imagem com nuvem	A área foi detectada como desmatamento pelo PRODES antes do ano de 2007
3	330	-61.408631, 2.275288	Iracema	Guianan savanna	Florestal	FDEG	Floresta com sinais aparentes de degradação		Vegetação florestal de cor verde com tonalidade escura e textura rugosa devido à reflectância de vegetação fotossinteticamente ativa, com aberturas observadas devido à degradação pelas entradas sucessivas do fogo e retirada de madeira		 Imagem com nuvem	Área não detectada pelo PRODES Houve emissão de aviso de cicatriz de queimada pelo DETER no ano de 2019.
3	331	-61.404948, 2.268474	Iracema	Guianan savanna	Florestal	FDEG	Floresta com sinais aparentes de degradação		Vegetação florestal de cor verde com tonalidade escura e textura rugosa devido à reflectância de vegetação fotossinteticamente ativa, com aberturas observadas devido à degradação pelas entradas sucessivas do fogo e retirada de madeira		 Imagem com nuvem	A área foi detectada como desmatamento pelo PRODES em 2021








3	332	-61.411147, 2.258223	Iracema	Guianan savanna	Florestal	DPP-A	Desmatamento com pasto plantado sadio (verde) na data do trabalho de campo		Pasto plantado de cor verde, com tonalidade média e textura média devido à reflectância do pasto com vegetação fotossinteticamente ativa		 Imagem com nuvem	Houve emissão de aviso de desmatamento pelo DETER no ano de 2022, e a área foi detectada como desmatamento pelo PRODES no ano de 2022
3	333	-61.399607, 2.246929	Iracema	Guianan savanna	Florestal	FDEG	Floresta com sinais aparentes de degradação		Vegetação florestal de cor verde com tonalidade escura e textura rugosa devido à reflectância de vegetação fotossinteticamente ativa, com aberturas observadas devido à degradação pelas entradas sucessivas do fogo e retirada de madeira			Área não detectada pelo PRODES Houve emissão de aviso de cicatriz de queimada pelo DETER no ano de 2019.
3	334	-61.395863, 2.247420	Iracema	Guianan savanna	Florestal	FDEG	Floresta com sinais aparentes de degradação		Vegetação florestal de cor verde com tonalidade escura e textura rugosa devido à reflectância de vegetação fotossinteticamente ativa, com aberturas observadas devido à degradação pelas entradas sucessivas do fogo e retirada de madeira			Área não detectada pelo PRODES Houve emissão de aviso de cicatriz de queimada pelo DETER no ano de 2019.








3	335	-61.38282, 2.22259	Iracema	Guianan savanna	Florestal	DRS	Derrubada da floresta em andamento, com os resíduos das árvores acima do solo, sem ter havido a queima		Aparência da área com cor verde escuro, com textura média. É ainda difícil perceber pelas imagens, pois a vegetação está ainda fotossinteticamente ativa			Houve emissão de aviso de cicatriz de queimada pelo DETER no ano de 2016, e a área foi detectada como desmatamento pelo PRODES no ano de 2022
3	336	-61.364864, 2.245455	Iracema	Guianan savanna	Florestal	FND	Floresta sem sinais aparentes de degradação		Vegetação florestal de cor verde com tonalidade escura e textura rugosa devido à reflectância de vegetação fotossinteticamente ativa		 Imagem com nuvem	Área não detectada pelo PRODES ou DETER
3	337	-61.357574, 2.245206	Iracema	Guianan savanna	Florestal	DPP-B	Desmatamento com pasto plantado seco (biomassa morta acima do solo) na data do trabalho de campo		Pasto plantado de cor magenta claro e textura média devido à reflectância do pasto com vegetação não fotossinteticamente ativa		 Imagem com nuvem	A área foi detectada como desmatamento pelo PRODES antes do ano de 2007








3	338	-61.330216, 2.257965	Iracema	Guianan savanna	Não florestal	CLFN	Área indicada pelos pesquisadores da Embrapa Roraima como floresta degradada. Porém, é considerada área de não floresta no PRODES		Vegetação florestal de cor verde com tonalidade escura e textura rugosa devido à reflectância de vegetação fotossinteticamente ativa, com aberturas observadas devido à degradação pelas entradas sucessivas do fogo e retirada de madeira			Área não detectada pelo PRODES NF
3	339	-61.327762, 2.268822	Iracema	Guianan savanna	Florestal	DPP-B	Desmatamento com pasto plantado seco (biomassa morta acima do solo) na data do trabalho de campo		Pasto plantado de cor magenta claro e textura média devido à reflectância do pasto com vegetação não fotossinteticamente ativa			A área foi detectada como desmatamento pelo PRODES antes do ano de 2007
3	340	-61.3097627, 2.2824368	Mucajaí	Guianan savanna	Florestal	DRE	Desmatamento devido à formação de reservatório artificial		Água com cor azul, tonalidade escuro e textura lisa			A área foi detectada como desmatamento pelo PRODES antes do ano de 2007




3	341	-61.296478, 2.292807	Mucajá	Guianan savanna	Florestal	DRQ	Derrubada completa da floresta, com sinais aparentes do uso do fogo (queimada) para eliminar os resíduos das árvores acima do solo		Aparência da área com cor magenta, tonalidade escura e textura lisa devido à carbonização dos resíduos florestais		 Imagem com nuvem	A área foi detectada como desmatamento pelo PRODES antes do ano de 2007
3	342	-61.276911, 2.293359	Mucajá	Guianan savanna	Florestal	DPP-B	Desmatamento com pasto plantado seco (biomassa morta acima do solo) na data do trabalho de campo		Pasto plantado de cor magenta claro e textura média devido à reflectância do pasto com vegetação não fotossinteticamente ativa		 Imagem com nuvem	A área foi detectada como desmatamento pelo PRODES antes do ano de 2007
3	343	-61.266912, 2.300229	Mucajá	Guianan savanna	Florestal	DPP-B	Desmatamento com pasto plantado seco (biomassa morta acima do solo) na data do trabalho de campo		Pasto plantado de cor marrom médio e textura média devido à reflectância do pasto com vegetação não fotossinteticamente ativa			A área foi detectada como desmatamento pelo PRODES antes do ano de 2007

3	344	-61.2461391, 2.2922069	Mucajaí	Guianan savanna	Florestal	DPP-B	Desmatamento com pasto plantado seco (biomassa morta acima do solo) na data do trabalho de campo		Integração Lavoura Pecuária Floresta (ILPF) Pasto plantado de cor magenta claro e textura média devido à reflectância do pasto com vegetação não fotossinteticamente ativa Faixas de linhas verde claro, relacionadas ao cultivo de teca associado à pastagem			A área foi detectada como desmatamento pelo PRODES antes do ano de 2007
3	345	-61.224648, 2.319122	Mucajaí	Guianan savanna	Florestal	DPP-B	Desmatamento com pasto plantado seco (biomassa morta acima do solo) na data do trabalho de campo		Pasto plantado de cor magenta claro e textura média devido à reflectância do pasto com vegetação não fotossinteticamente ativa			A área foi detectada como desmatamento pelo PRODES antes do ano de 2007
3	346	-61.191570, 2.332266	Mucajaí	Guianan savanna	Florestal	DPP-B	Desmatamento com pasto plantado seco (biomassa morta acima do solo) na data do trabalho de campo		Pasto plantado de cor magenta claro e textura média devido à reflectância do pasto com vegetação não fotossinteticamente ativa			A área foi detectada como desmatamento pelo PRODES antes do ano de 2007

3	347	-61.165688, 2.362754	Mucajaí	Guianan savanna	Florestal	DRQ	Derrubada completa da floresta, com sinais aparentes do uso do fogo (queimada) para eliminar os resíduos das árvores acima do solo		Aparência da área com cor magenta, tonalidade escura e textura lisa devido à carbonização dos resíduos florestais			A área foi detectada como desmatamento pelo PRODES antes do ano de 2007
3	348	-61.145113, 2.385144	Mucajaí	Guianan savanna	Florestal	DPP-B	Desmatamento com pasto plantado seco (biomassa morta acima do solo) na data do trabalho de campo		Pasto plantado de cor magenta claro e textura média devido à reflectância do pasto com vegetação não fotossinteticamente ativa			A área foi detectada como desmatamento pelo PRODES antes do ano de 2007
3	349	-61.129144, 2.395769	Mucajaí	Guianan savanna	Florestal	DPP-B	Desmatamento com pasto plantado seco (biomassa morta acima do solo) na data do trabalho de campo		Pasto plantado de cor magenta claro e textura média devido à reflectância do pasto com vegetação não fotossinteticamente ativa			A área foi detectada como desmatamento pelo PRODES antes do ano de 2007

3	350	-61.094871, 2.412169	Mucajaí	Guianan savanna	Florestal	DPP-B	Desmatamento com pasto plantado seco (biomassa morta acima do solo) na data do trabalho de campo		Pasto plantado de cor magenta claro e textura média devido à reflectância do pasto com vegetação não fotossinteticamente ativa			A área foi detectada como desmatamento pelo PRODES antes do ano de 2007
3	351	-61.070610, 2.415362	Mucajaí	Guianan savanna	Florestal	DRE	Desmatamento devido à formação de reservatório artificial		Água com cor azul, tonalidade escuro e textura lisa			A área foi detectada como desmatamento pelo PRODES antes do ano de 2007
3	352	-61.023436, 2.434773	Mucajaí	Guianan savanna	Florestal	DPP-A	Desmatamento com pasto plantado sadio (verde) na data do trabalho de campo		Pasto plantado de cor verde, com tonalidade média e textura média devido à reflectância do pasto com vegetação fotossinteticamente ativa			A área foi detectada como desmatamento pelo PRODES antes do ano de 2007





3	353	-61.000752, 2.440490	Mucajaí	Guianan savanna	Florestal	DAG-A	Desmatamento com cultivo agrícola sadio (verde) na data do trabalho de campo		Área agrícola de cor verde, com tonalidade média e textura lisa devido à reflectância da cultura com vegetação fotossinteticamente ativa			A área foi detectada como desmatamento pelo PRODES antes do ano de 2007
3	354	-60.989932, 2.442089	Mucajaí	Guianan savanna	Florestal	DSE	Desmatamento com solo exposto evidente na data do trabalho de campo		Solo exposto com cor magenta, tonalidade média e textura lisa			A área foi detectada como desmatamento pelo PRODES antes do ano de 2007
3	355	-60.982739, 2.443564	Mucajaí	Guianan savanna	Não florestal	NFC	Formação não florestal de campinarana, com associação de vegetação herbácea e arbustiva em áreas úmidas		Associação de diferentes cores e tonalidades com textura rugosa. Associação de vegetação arbustiva em verde escuro, herbáceas mais secas em marrom, herbáceas saudias em verde claro e áreas alagadas em azul escuro			Área não detectada pelo PRODES NF

3	356	-60.983907, 2.437048	Mucajaí	Guianan savanna	Não florestal	NFC	Formação não florestal de campinarana, com associação de vegetação herbácea e arbustiva em áreas úmidas		Associação de diferentes cores e tonalidades com textura rugosa. Associação de vegetação arbustiva em verde escuro, herbáceas mais secas em marrom, herbáceas saudias em verde claro e áreas alagadas em azul escuro			Área não detectada pelo PRODES NF
3	357	-60.968722, 2.435879	Mucajaí	Guianan savanna	Florestal	DSE	Desmatamento com solo exposto evidente na data do trabalho de campo		Solo exposto com cor magenta, tonalidade média e textura lisa			A área foi detectada como desmatamento pelo PRODES antes do ano de 2007

Rota 4:






Data: 23/03/2023

Descrição: Início na BR-174, em Boa Vista, seguindo pela BR-142 em Alto Alegre, atravessando o rio Uraricoera para Amajari e retornando para Boa Vista. A rota teve predomínio de áreas não florestais, mas percorreu diversos fragmentos florestais (PRODES).

Rota	ID	Latitude / Longitude	Município	Ecorregião	Classificação PRODES (floresta, não floresta, hidrografia)	Sigla da feição observada em campo	Caracterização da feição observada em campo	Fotos de campo	Caracterização da feição na imagem de satélite	Feição na imagem do satélite Sentinel (MSI) ou Landsat (OLI)	Feição na imagem do satélite Amazônia (WFI)	Cruzamento com dados dos programas de monitoramento
4	358	-60.779543, 3.027564	Boa Vista	Guianan savanna	Não florestal	SAG-A	Supressão de vegetação não florestal, com cultivo agrícola sadio (verde) na data do trabalho de campo		Área agrícola de cor verde, com tonalidade média e textura lisa devido à reflectância da cultura com vegetação fotossinteticamente ativa. Forma Geométrica.			A área foi detectada como supressão pelo PRODES NF no ano de 2018
4	359	-60.782592, 3.032416	Boa Vista	Guianan savanna	Não florestal	SSE	Supressão de vegetação não florestal, com solo exposto evidente na data do trabalho de campo		Solo exposto (cor magenta), com tonalidade média. Textura lisa. Forma geométrica.			A área foi detectada como supressão pelo PRODES NF no ano de 2019


4	360	-60.789069, 3.049158	Boa Vista	Guianan savanna	Hidrografia	HID	Lago natural isolado na paisagem		Lago natural de cor preto escuro e textura lisa			A área mapeada como hidrografia pelo PRODES NF
4	361	-60.793897, 3.054097	Boa Vista	Guianan savanna	Não florestal	NFN-A	Vegetação não florestal natural com predominância de espécies herbáceas, sem indícios da ocorrência de fogo recente devido à presença de herbácea seca (biomassa morta acima do solo). A quantidade de biomassa morta mais baixa permite ver o solo em campo		Vegetação não florestal natural com cor marrom, tonalidade clara e textura média devido à reflectância de herbácea fotossinteticamente não ativa e maior reflectância de solo			Área não detectada pelo PRODES NF
4	362	-60.799148, 3.055292	Boa Vista	Guianan savanna	Não florestal	SAG-A	Supressão de vegetação não florestal, com cultivo agrícola sadio (verde) na data do trabalho de campo		Área agrícola de cor verde, com tonalidade média e textura lisa devido à reflectância da cultura com vegetação fotossinteticamente ativa. Forma Geométrica.			A área foi detectada como supressão pelo PRODES NF no ano de 2019





4	363	-60.806183, 3.069792	Boa Vista	Guianan savanna	Não florestal	SAG-A	Supressão de vegetação não florestal, com cultivo agrícola sadio (verde) na data do trabalho de campo		Área agrícola de cor verde, com tonalidade média e textura lisa devido à reflectância da cultura com vegetação fotossinteticamente ativa. Forma Geométrica.			A área foi detectada como supressão pelo PRODES NF no ano de 2000
4	364	-60.808653, 3.073923	Boa Vista	Guianan savanna	Não florestal	NFF	Vegetação não florestal natural com predominância de espécies herbáceas, com a ocorrência de fogo muito recente da data do trabalho de campo, com elevada presença de cinzas devido à queima da biomassa morta e sem rebrota da vegetação herbácea		Áreas queimadas de cor roxo, com tonalidade escura e textura lisa devido à grande quantidade de cinzas sobre o solo e ausência de vegetação herbácea fotossinteticamente ativa. Forma irregular.			Área não detectada pelo PRODES NF
4	365	-60.8104432, 3.0844305	Boa Vista	Guianan savanna	Não florestal	SSE	Supressão de vegetação não florestal, com solo exposto evidente na data do trabalho de campo		Solo exposto (cor magenta), com tonalidade média. Textura lisa. Forma geométrica.			A área foi detectada como supressão pelo PRODES NF no ano de 2002









4	366	-60.812620, 3.087227	Boa Vista	Guianan savanna	Não florestal	NFSF	Área na qual a vegetação original foi anteriormente suprimida, com predominância de espécies herbáceas e ocorrência de fogo muito recente à data do trabalho de campo. Elevada presença de cinzas devido à queima da biomassa morta e sem rebrota da vegetação herbácea		Áreas queimadas de cor roxo, com tonalidade escura e textura lisa devido à grande quantidade de cinzas sobre o solo e ausência de vegetação herbácea fotossinteticamente ativa. Forma irregular.			A área foi detectada como supressão pelo PRODES NF no ano de 2021
4	367	-60.817849, 3.098752	Boa Vista	Guianan savanna	Não florestal	SAG-B	Supressão de vegetação não florestal, com cultivo agrícola seco (biomassa morta acima do solo) na data do trabalho de campo		Área agrícola de cor magenta, com tonalidade clara e textura lisa devido à reflectância de agricultura com vegetação não fotossinteticamente ativa. Forma Geométrica.			A área foi detectada como supressão pelo PRODES NF no ano de 2010
4	368	-60.820618, 3.097986	Boa Vista	Guianan savanna	Não florestal	SAG-B	Supressão de vegetação não florestal, com cultivo agrícola seco (biomassa morta acima do solo) na data do trabalho de campo		Área agrícola de cor magenta, com tonalidade clara e textura lisa devido à reflectância de agricultura com vegetação não fotossinteticamente ativa. Forma Geométrica.			A área foi detectada como supressão pelo PRODES NF no ano de 2022








4	369	-60.829443, 3.091127	Boa Vista	Guianan savanna	Não florestal	NFSF	Área na qual a vegetação original foi anteriormente suprimida, com predominância de espécies herbáceas e ocorrência de fogo muito recente à data do trabalho de campo. Elevada presença de cinzas devido à queima da biomassa morta e sem rebrota da vegetação herbácea		Áreas queimadas de cor roxo, com tonalidade escura e textura lisa devido à grande quantidade de cinzas sobre o solo e ausência de vegetação herbácea fotossinteticamente ativa. Forma irregular.			A área foi detectada como supressão pelo PRODES NF no ano de 2013
4	370	-60.843872, 3.089721	Boa Vista	Guianan savanna	Não florestal	NFSF	Área na qual a vegetação original foi anteriormente suprimida, com predominância de espécies herbáceas e ocorrência de fogo muito recente à data do trabalho de campo. Elevada presença de cinzas devido à queima da biomassa morta e sem rebrota da vegetação herbácea		Áreas queimadas de cor roxo, com tonalidade escura e textura lisa devido à grande quantidade de cinzas sobre o solo e ausência de vegetação herbácea fotossinteticamente ativa. Forma irregular.			A área foi detectada como supressão pelo PRODES NF no ano de 2000
4	371	-60.859236, 3.090083	Boa Vista	Guianan savanna	Não florestal	NFN-B	Vegetação não florestal natural com predominância de espécies herbáceas, sem indícios da ocorrência de fogo recente devido à presença de herbácea seca (biomassa morta acima do solo). A elevada quantidade de biomassa morta não permite observar o solo		Vegetação não florestal natural com cor marrom, tonalidade escura e textura média devido à reflectância de herbácea fotossinteticamente não ativa e baixa reflectância de solo.			Área não detectada pelo PRODES NF







4	372	-60.8642175, 3.0906323	Boa Vista	Guianan savanna	Não florestal	NFV	Local úmido e associado a canais de drenagem, com presença de espécies herbáceas e buritis		Vegetação de cor verde com tonalidade média e textura rugosa devido à reflectância de vegetação fotossinteticamente ativa e água			Área não detectada pelo PRODES NF
4	373	-60.866050, 3.085551	Boa Vista	Guianan savanna	Não florestal	SSE	Supressão de vegetação não florestal, com solo exposto evidente na data do trabalho de campo		Solo exposto (cor magenta), com tonalidade média. Textura lisa. Forma geométrica.			A área foi detectada como supressão pelo PRODES NF no ano de 2022
4	374	-60.8684957, 3.08705479	Boa Vista	Guianan savanna	Não florestal	SSE	Supressão de vegetação não florestal, com solo exposto evidente na data do trabalho de campo		Solo exposto (cor magenta), com tonalidade média. Textura lisa. Forma geométrica.			A área foi detectada como supressão pelo PRODES NF no ano de 2019









4	375	-60.873131, 3.089087	Boa Vista	Guianan savanna	Não florestal	NFN-A	Vegetação não florestal natural com predominância de espécies herbáceas, sem indícios da ocorrência de fogo recente devido à presença de herbácea seca (biomassa morta acima do solo). A quantidade de biomassa morta mais baixa permite ver o solo em campo		Vegetação não florestal natural com cor marrom, tonalidade clara e textura média devido à reflectância de herbácea fotossinteticamente não ativa e maior reflectância de solo			Área não detectada pelo PRODES NF
4	376	-60.8793947, 3.0878203	Boa Vista	Guianan savanna	Não florestal	NFN-B	Vegetação não florestal natural com predominância de espécies herbáceas, sem indícios da ocorrência de fogo recente devido à presença de herbácea seca (biomassa morta acima do solo). A elevada quantidade de biomassa morta não permite observar o solo		Vegetação não florestal natural com cor marrom, tonalidade escura e textura média devido à reflectância de herbácea fotossinteticamente não ativa e baixa reflectância de solo.			Área não detectada pelo PRODES NF
4	377	-60.889048, 3.093671	Boa Vista	Guianan savanna	Não florestal	SSE	Supressão de vegetação não florestal, com solo exposto evidente na data do trabalho de campo		Solo exposto (cor magenta), com tonalidade média. Textura lisa. Forma geométrica.			A área foi detectada como supressão pelo PRODES NF no ano de 2022

4	378	-60.904160, 3.106352	Boa Vista	Guianan savanna	Não florestal	NFPF	Vegetação não florestal natural com predominância de espécies herbáceas, com a presença de indícios de fogo, porém, não tão recente em relação a data do trabalho de campo. Observa-se também, uma menor presença de cinzas, onde há rebrota da vegetação herbácea		Áreas queimadas de cor roxo com tonalidade média e textura média devido à menor quantidade de cinzas sobre o solo e presença de vegetação herbácea jovem fotossinteticamente ativa			Área não detectada pelo PRODES NF
4	379	-60.906710, 3.112009	Boa Vista	Guianan savanna	Não florestal	SAG-A	Supressão de vegetação não florestal, com cultivo agrícola sadio (verde) na data do trabalho de campo		Área agrícola de cor verde, com tonalidade média e textura lisa devido à reflectância da cultura com vegetação fotossinteticamente ativa. Forma Geométrica.			A área foi detectada como supressão pelo PRODES NF no ano de 2002
4	380	-60.914292, 3.117354	Boa Vista	Guianan savanna	Não florestal	NFPF	Vegetação não florestal natural com predominância de espécies herbáceas, com a presença de indícios de fogo, porém, não tão recente em relação a data do trabalho de campo. Observa-se também, uma menor presença de cinzas, onde há rebrota da vegetação herbácea		Áreas queimadas de cor roxo com tonalidade média e textura média devido à menor quantidade de cinzas sobre o solo e presença de vegetação herbácea jovem fotossinteticamente ativa			Área não detectada pelo PRODES NF

4	381	-60.926364, 3.126781	Boa Vista	Guianan savanna	Não florestal	NFF	Vegetação não florestal natural com predominância de espécies herbáceas, com a ocorrência de fogo muito recente da data do trabalho de campo, com elevada presença de cinzas devido à queima da biomassa morta e sem rebrota da vegetação herbácea		Áreas queimadas de cor roxo, com tonalidade escura e textura lisa devido à grande quantidade de cinzas sobre o solo e ausência de vegetação herbácea fotossinteticamente ativa. Forma irregular.			Área não detectada pelo PRODES NF
4	382	-60.938330, 3.142189	Boa Vista	Guianan savanna	Não florestal	NFPF	Vegetação não florestal natural com predominância de espécies herbáceas, com a presença de indícios de fogo, porém, não tão recente em relação a data do trabalho de campo. Observa-se também, uma menor presença de cinzas, onde há rebrota da vegetação herbácea		Áreas queimadas de cor roxo com tonalidade média e textura média devido à menor quantidade de cinzas sobre o solo e presença de vegetação herbácea jovem fotossinteticamente ativa			Área não detectada pelo PRODES NF
4	383	-60.9441340, 3.1471369	Boa Vista	Guianan savanna	Não florestal	SPP-B	Supressão de vegetação não florestal, com pasto plantado seco (biomassa morta acima do solo) na data do trabalho de campo		Pasto plantado de cor magenta claro e textura média devido à reflectância de pasto com vegetação não fotossinteticamente ativa. Forma geométrica.			A área foi detectada como supressão pelo PRODES NF no ano de 2022

4	384	-60.961186, 3.164560	Boa Vista	Guianan savanna	Não florestal	SSE	Supressão de vegetação não florestal, com solo exposto evidente na data do trabalho de campo		Solo exposto (cor magenta), com tonalidade média. Textura lisa. Forma geométrica.			A área foi detectada como supressão pelo PRODES NF no ano de 2022
4	385	-60.957737, 3.184275	Boa Vista	Guianan savanna	Não florestal	NFF	Vegetação não florestal natural com predominância de espécies herbáceas, com a ocorrência de fogo muito recente da data do trabalho de campo, com elevada presença de cinzas devido à queima da biomassa morta e sem rebrota da vegetação herbácea		Áreas queimadas de cor roxo, com tonalidade escura e textura lisa devido à grande quantidade de cinzas sobre o solo e ausência de vegetação herbácea fotossinteticamente ativa. Forma irregular.			Área não detectada pelo PRODES NF
4	386	-60.968582, 3.197021	Boa Vista	Guianan savanna	Não florestal	NFN-B	Vegetação não florestal natural com predominância de espécies herbáceas, sem indícios da ocorrência de fogo recente devido à presença de herbácea seca (biomassa morta acima do solo). A elevada quantidade de biomassa morta não permite observar o solo. Foi observada em campo a remoção dos arbustos, mas as herbáceas foram mantidas. Essa mudança não é possível ser observada por meio das		Vegetação não florestal natural com cor marrom, tonalidade escura e textura média devido à reflectância de herbácea fotossinteticamente não ativa e baixa reflectância de solo.			Área não detectada pelo PRODES NF

							imagens de satélite e, por essa razão, não se configura supressão na metodologia PRODES NF, já que não foi a remoção completa.					
4	387	-60.977888, 3.200647	Boa Vista	Guianan savanna	Não florestal	NFPF	Vegetação não florestal natural com predominância de espécies herbáceas, com a presença de indícios de fogo, porém, não tão recente em relação a data do trabalho de campo. Observa-se também, uma menor presença de cinzas, onde há rebrota da vegetação herbácea		Áreas queimadas de cor roxo com tonalidade média e textura média devido à menor quantidade de cinzas sobre o solo e presença de vegetação herbácea jovem fotossinteticamente ativa			Área não detectada pelo PRODES NF
4	388	-60.989933, 3.189191	Boa Vista	Guianan savanna	Não florestal	SSI	Supressão de vegetação não florestal, com silvicultura na data do trabalho de campo		Silvicultura de cor verde, tonalidade escura e textura lisa devido à reflectância do silvicultura com a vegetação fotossinteticamente ativa e indivíduos de mesma idade. Forma geométrica ou bordas bem definidas.			Área não detectada pelo PRODES NF A área era natural até 2022 e deverá ser detectada no mapeamento do PRODES NF do ano de 2023
4	389	-60.989257, 3.205537	Boa Vista	Guianan savanna	Não florestal	NFN-B	Vegetação não florestal natural com predominância de espécies herbáceas, sem indícios da ocorrência de fogo recente devido à presença de herbácea seca (biomassa morta acima do solo). A elevada quantidade de biomassa morta não permite observar o solo		Vegetação não florestal natural com cor marrom, tonalidade escura e textura média devido à reflectância de herbácea fotossinteticamente não ativa e baixa reflectância de solo.			Área não detectada pelo PRODES NF

4	390	-60.991392, 3.197702	Boa Vista	Guianan savanna	Não florestal	SSI	Supressão de vegetação não florestal, com silvicultura na data do trabalho de campo		Silvicultura de cor verde, tonalidade escura e textura lisa devido à reflectância de silvicultura com a vegetação fotossinteticamente ativa e indivíduos de mesma idade. Forma geométrica ou bordas bem definidas.			Área não detectada pelo PRODES NF A área era natural até 2022 e deverá ser detectada no mapeamento do PRODES NF do ano de 2023
4	391	-61.0106220, 3.2080873	Alto Alegre	Guianan savanna	Não florestal	NFF	Vegetação não florestal natural com predominância de espécies herbáceas, com a ocorrência de fogo muito recente da data do trabalho de campo, com elevada presença de cinzas devido à queima da biomassa morta e sem rebrota da vegetação herbácea		Áreas queimadas de cor roxo, com tonalidade escura e textura lisa devido à grande quantidade de cinzas sobre o solo e ausência de vegetação herbácea fotossinteticamente ativa. Forma irregular.			Área não detectada pelo PRODES NF
4	392	-61.011570, 3.205799	Alto Alegre	Guianan savanna	Não florestal	NFF	Vegetação não florestal natural com predominância de espécies herbáceas, com a ocorrência de fogo muito recente da data do trabalho de campo, com elevada presença de cinzas devido à queima da biomassa morta e sem rebrota da vegetação herbácea		Áreas queimadas de cor roxo, com tonalidade escura e textura lisa devido à grande quantidade de cinzas sobre o solo e ausência de vegetação herbácea fotossinteticamente ativa. Forma irregular.			Área não detectada pelo PRODES NF

















4	393	-61.018463, 3.206780	Alto Alegre	Guianan savanna	Não florestal	NFF	Vegetação não florestal natural com predominância de espécies herbáceas, com a ocorrência de fogo muito recente da data do trabalho de campo, com elevada presença de cinzas devido à queima da biomassa morta e sem rebrota da vegetação herbácea		Áreas queimadas de cor roxo, com tonalidade escura e textura lisa devido à grande quantidade de cinzas sobre o solo e ausência de vegetação herbácea fotossinteticamente ativa. Forma irregular.			Área não detectada pelo PRODES NF
4	394	-61.036332, 3.200023	Alto Alegre	Guianan savanna	Não florestal	SSE	Supressão de vegetação não florestal, com solo exposto evidente na data do trabalho de campo		Solo exposto (cor magenta), com tonalidade média. Textura lisa. Forma geométrica.			Área não detectada pelo PRODES NF A área era natural até 2022 e deverá ser detectada no mapeamento do PRODES NF do ano de 2023
4	395	-61.048071, 3.204885	Alto Alegre	Guianan savanna	Não florestal	NFN-A	Vegetação não florestal natural com predominância de espécies herbáceas, sem indícios da ocorrência de fogo recente devido à presença de herbácea seca (biomassa morta acima do solo). A quantidade de biomassa morta mais baixa permite ver o solo em campo		Vegetação não florestal natural com cor marrom, tonalidade média e textura média devido à reflectância de herbácea fotossinteticamente não ativa e maior reflectância de solo			Área não detectada pelo PRODES NF

Imagem com nuvem

4	396	-61.047248, 3.217224	Alto Alegre	Guianan savanna	Não florestal	SSE	Supressão de vegetação não florestal, com solo exposto evidente na data do trabalho de campo. Herbácea em crescimento.		Solo exposto (cor magenta), com tonalidade média. Textura lisa. Forma geométrica.			A área foi detectada como supressão pelo PRODES NF no ano de 2008
4	397	-61.049013, 3.222842	Alto Alegre	Guianan savanna	Não florestal	SSE	Supressão de vegetação não florestal, com solo exposto evidente na data do trabalho de campo		Solo exposto (cor magenta), com tonalidade média. Textura lisa. Forma geométrica.			A área foi detectada como supressão pelo PRODES NF no ano de 2008
4	398	-61.045031, 3.237105	Alto Alegre	Guianan savanna	Não florestal	NFPF	Vegetação não florestal natural com predominância de espécies herbáceas, com a presença de indícios de fogo, porém, não tão recente em relação a data do trabalho de campo. Observa-se também, uma menor presença de cinzas, onde há rebrota da vegetação herbácea		Áreas queimadas de cor roxo com tonalidade média e textura média devido à menor quantidade de cinzas sobre o solo e presença de vegetação herbácea jovem fotossinteticamente ativa			Área não detectada pelo PRODES NF

4	399	-61.039536, 3.249357	Alto Alegre	Guianan savanna	Não florestal	NFPF	Vegetação não florestal natural com predominância de espécies herbáceas, com a presença de indícios de fogo, porém, não tão recente em relação a data do trabalho de campo. Observa-se também, uma menor presença de cinzas, onde há rebrota da vegetação herbácea		Áreas queimadas de cor roxo com tonalidade média e textura média devido à menor quantidade de cinzas sobre o solo e presença de vegetação herbácea jovem fotossinteticamente ativa			Área não detectada pelo PRODES NF
4	400	-61.055443, 3.260117	Alto Alegre	Guianan savanna	Não florestal	NFN-B	Vegetação não florestal natural com predominância de espécies herbáceas, sem indícios da ocorrência de fogo recente devido à presença de herbácea seca (biomassa morta acima do solo). A elevada quantidade de biomassa morta não permite observar o solo		Vegetação não florestal natural com cor marrom, tonalidade escura e textura média devido à reflectância de herbácea fotossinteticamente não ativa e baixa reflectância de solo.			Área não detectada pelo PRODES NF
4	401	-61.068731, 3.272598	Alto Alegre	Guianan savanna	Florestal	DUR	Desmatamento devido à presença de áreas urbanas consolidadas, loteamentos e/ou pequenos núcleos rurais de povoamento		Associação de diferentes cores e tonalidades devido aos diferentes elementos que resultam em textura rugosa			Área não detectada pelo PRODES ou DETER A área era natural até 2022 e deverá ser detectada no mapeamento do PRODES do ano de 2023




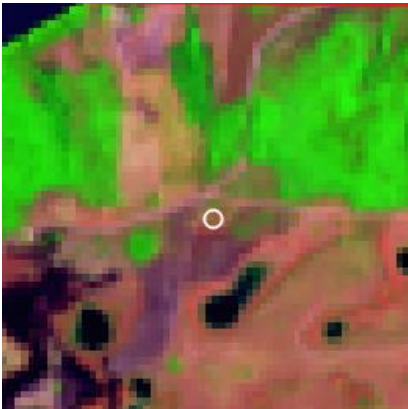



4	402	-61.078946, 3.284050	Alto Alegre	Guianan savanna	Não florestal	SSE	Supressão de vegetação não florestal, com solo exposto evidente na data do trabalho de campo		Solo exposto (cor magenta), com tonalidade média. Textura lisa. Forma geométrica.			Área não detectada pelo PRODES NF A área era natural até 2022 e deverá ser detectada no mapeamento do PRODES NF do ano de 2023
4	403	-61.0912362, 3.2936962	Alto Alegre	Guianan savanna	Florestal	DAG-B	Desmatamento com cultivo agrícola seco (biomassa morta acima do solo) na data do trabalho de campo. Em campo percebe-se que parte das folhas estão verdes, porém, em início de senescência.		Área agrícola de cor magenta, com tonalidade clara e textura lisa devido à reflectância de agricultura com vegetação não fotossinteticamente ativa. Forma Geométrica.			A área foi detectada como desmatamento pelo PRODES no ano de 2019
4	404	-61.089152, 3.304432	Alto Alegre	Guianan savanna	Não florestal	NFF	Vegetação não florestal natural com predominância de espécies herbáceas, com a ocorrência de fogo muito recente da data do trabalho de campo, com elevada presença de cinzas devido à queima da biomassa morta e sem rebrota da vegetação herbácea		Áreas queimadas de cor roxo, com tonalidade escura e textura lisa devido à grande quantidade de cinzas sobre o solo e ausência de vegetação herbácea fotossinteticamente ativa. Forma irregular.			Área não detectada pelo PRODES NF


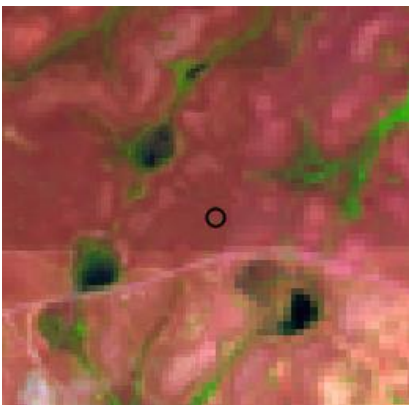
4	405	-61.097057, 3.331499	Alto Alegre	Guianan savanna	Não florestal	SSE	Supressão de vegetação não florestal, com solo exposto evidente na data do trabalho de campo		Solo exposto (cor magenta), com tonalidade média. Textura lisa. Forma geométrica.			A área foi detectada como desmatamento pelo PRODES no ano de 2022
4	406	-61.096631, 3.335352	Alto Alegre	Guianan savanna	Não florestal	SSE	Supressão de vegetação não florestal, com solo exposto evidente na data do trabalho de campo		Solo exposto (cor magenta), com tonalidade média. Textura lisa. Forma geométrica.			Área não detectada pelo PRODES NF A área era natural até 2022 e deverá ser detectada no mapeamento do PRODES NF do ano de 2023
4	407	-61.094648, 3.340587	Alto Alegre	Guianan savanna	Não florestal	NFN-A	Vegetação não florestal natural com predominância de espécies herbáceas, sem indícios da ocorrência de fogo recente devido à presença de herbácea seca (biomassa morta acima do solo). A quantidade de biomassa morta mais baixa permite ver o solo em campo		Vegetação não florestal natural com cor marrom, tonalidade clara e textura média devido à reflectância de herbácea fotossinteticamente não ativa e maior reflectância de solo			Área não detectada pelo PRODES NF

4	408	-61.0966703, 3.34679635	Alto Alegre	Guianan savanna	Não florestal	NFV	Local úmido e associado a canais de drenagem, com presença de espécies herbáceas e buritis		Vegetação de cor verde com tonalidade média e textura rugosa devido à reflectância de vegetação fotossinteticamente ativa e água			Área não detectada pelo PRODES NF
4	409	-61.097105, 3.350743	Alto Alegre	Guianan savanna	Não florestal	NFPF	Vegetação não florestal natural com predominância de espécies herbáceas, com a presença de indícios de fogo, porém, não tão recente em relação a data do trabalho de campo. Observa-se também, uma menor presença de cinzas, onde há rebrota da vegetação herbácea		Áreas queimadas de cor roxo com tonalidade média e textura média devido à menor quantidade de cinzas sobre o solo e presença de vegetação herbácea jovem fotossinteticamente ativa			Área não detectada pelo PRODES NF
4	410	-61.095049, 3.350818	Alto Alegre	Guianan savanna	Não florestal	NFN-B	Vegetação não florestal natural com predominância de espécies herbáceas, sem indícios da ocorrência de fogo recente devido à presença de herbácea seca (biomassa morta acima do solo). A elevada quantidade de biomassa morta não permite observar o solo		Vegetação não florestal natural com cor marrom, tonalidade escura e textura média devido à reflectância de herbácea fotossinteticamente não ativa e baixa reflectância de solo.			Área não detectada pelo PRODES NF







4	411	-61.100534, 3.372622	Alto Alegre	Guianan savanna	Não florestal	NFPF	Vegetação não florestal natural com predominância de espécies herbáceas, com a presença de indícios de fogo, porém, não tão recente em relação a data do trabalho de campo. Observa-se também, uma menor presença de cinzas, onde há rebrota da vegetação herbácea		Áreas queimadas de cor roxo com tonalidade média e textura média devido à menor quantidade de cinzas sobre o solo e presença de vegetação herbácea jovem fotossinteticamente ativa			Área não detectada pelo PRODES NF
4	412	-61.094449, 3.387229	Alto Alegre	Guianan savanna	Não florestal	NFPF	Vegetação não florestal natural com predominância de espécies herbáceas, com a presença de indícios de fogo, porém, não tão recente em relação a data do trabalho de campo. Observa-se também, uma menor presença de cinzas, onde há rebrota da vegetação herbácea		Áreas queimadas de cor roxo com tonalidade média e textura média devido à menor quantidade de cinzas sobre o solo e presença de vegetação herbácea jovem fotossinteticamente ativa			Área não detectada pelo PRODES NF
4	413	-61.089724, 3.398025	Alto Alegre	Guianan savanna	Hidrografia	HID	Lago natural isolado na paisagem		Lago natural de cor preto escuro e textura lisa			Área mapeada como hidrografia pelo PRODES NF










4	414	-61.094265, 3.406164	Alto Alegre	Guianan savanna	Hidrografia	HID	Lago natural isolado na paisagem		Lago natural de cor preto escuro e textura lisa			Área mapeada como hidrografia pelo PRODES NF
4	415	-61.088268, 3.419444	Alto Alegre	Guianan savanna	Não florestal	NFF	Vegetação não florestal natural com predominância de espécies herbáceas, com a ocorrência de fogo muito recente da data do trabalho de campo, com elevada presença de cinzas devido à queima da biomassa morta e sem rebrota da vegetação herbácea		Áreas queimadas de cor roxo, com tonalidade escura e textura lisa devido à grande quantidade de cinzas sobre o solo e ausência de vegetação herbácea fotossinteticamente ativa. Forma irregular.			Área não detectada pelo PRODES NF
4	416	-61.086464, 3.420398	Alto Alegre	Guianan savanna	Não florestal	NFF	Vegetação não florestal natural com predominância de espécies herbáceas, com a ocorrência de fogo muito recente da data do trabalho de campo, com elevada presença de cinzas devido à queima da biomassa morta e sem rebrota da vegetação herbácea		Áreas queimadas de cor roxo, com tonalidade escura e textura lisa devido à grande quantidade de cinzas sobre o solo e ausência de vegetação herbácea fotossinteticamente ativa. Forma irregular.			Área não detectada pelo PRODES NF

4	417	-61.06807, 3.42690	Alto Alegre	Guianan savanna	Não florestal	NFF	Vegetação não florestal natural com predominância de espécies herbáceas, com a ocorrência de fogo muito recente da data do trabalho de campo, com elevada presença de cinzas devido à queima da biomassa morta e sem rebrota da vegetação herbácea		Áreas queimadas de cor roxo, com tonalidade escura e textura lisa devido à grande quantidade de cinzas sobre o solo e ausência de vegetação herbácea fotossinteticamente ativa. Forma irregular.			Área não detectada pelo PRODES NF
4	418	-61.05807, 3.43062	Alto Alegre	Guianan savanna	Não florestal	NFN-B	Vegetação não florestal natural com predominância de espécies herbáceas, sem indícios da ocorrência de fogo recente devido à presença de herbácea seca (biomassa morta acima do solo). A quantidade de biomassa morta mais baixa permite ver o solo em campo		Vegetação não florestal natural com cor marrom, tonalidade clara e textura média devido à reflectância de herbácea fotossinteticamente não ativa e maior reflectância de solo			Área não detectada pelo PRODES NF
4	419	-61.049245, 3.442437	Amajari	Guianan savanna	Florestal	HID	Canal de drenagem natural, tributário do Rio Uraricoera		Curso d'água de cor preto escuro e textura lisa			Área não detectada pelo PRODES ou DETER

4	420	-61.044877, 3.457667	Amajari	Guianan savanna	Não florestal	NFN-A	Vegetação não florestal natural com predominância de espécies herbáceas, sem indícios da ocorrência de fogo recente devido à presença de herbácea seca (biomassa morta acima do solo). A quantidade de biomassa morta mais baixa permite ver o solo em campo		Vegetação não florestal natural com cor marrom, tonalidade clara e textura média devido à reflectância de herbácea fotossinteticamente não ativa e maior reflectância de solo			Área não detectada pelo PRODES NF
4	421	-61.043165, 3.474431	Amajari	Guianan savanna	Não florestal	NFN-A	Vegetação não florestal natural "savana parque", com predominância de espécies herbáceas e arbustos espaçados, sem indícios da ocorrência de fogo recente devido à presença de herbácea seca (biomassa morta acima do solo). A quantidade de biomassa morta mais baixa permite ver o solo em campo		Vegetação não florestal natural com cor marrom, tonalidade clara e textura média devido à reflectância de herbácea fotossinteticamente não ativa e maior reflectância de solo			Área não detectada pelo PRODES NF
4	422	-61.060992, 3.484880	Amajari	Guianan savanna	Não florestal	NFN-B	Vegetação não florestal natural com predominância de espécies herbáceas, sem indícios da ocorrência de fogo recente devido à presença de herbácea seca (biomassa morta acima do solo). A elevada quantidade de biomassa morta não permite observar o solo		Vegetação não florestal natural com cor marrom, tonalidade escura e textura média devido à reflectância de herbácea fotossinteticamente não ativa e baixa reflectância de solo.			Área não detectada pelo PRODES NF

4	423	-61.083659, 3.484585	Amajari	Guianan savanna	Não florestal	NFN-B	Vegetação não florestal natural com predominância de espécies herbáceas, sem indícios da ocorrência de fogo recente devido à presença de herbácea seca (biomassa morta acima do solo). A elevada quantidade de biomassa morta não permite observar o solo		Vegetação não florestal natural com cor marrom, tonalidade escura e textura média devido à reflectância de herbácea fotossinteticamente não ativa e baixa reflectância de solo.			Área não detectada pelo PRODES NF
4	424	-61.095760, 3.486414	Amajari	Guianan savanna	Não florestal	CLFN	Área indicada pelos pesquisadores da Embrapa Roraima como floresta degradada. Porém, é considerada área de não floresta no PRODES		Confusão de limite floresta			Área não detectada pelo PRODES NF
4	425	-61.095304, 3.476309	Amajari	Guianan savanna	Não florestal	SSE	Supressão de vegetação não florestal, com solo exposto evidente na data do trabalho de campo		Solo exposto (cor magenta), com tonalidade média. Textura lisa. Forma geométrica.			A área foi detectada como supressão pelo PRODES NF no ano de 2022

4	426	-61.097095, 3.479154	Amajari	Guianan savanna	Não florestal	NFS-B	<p>Área na qual a vegetação original foi anteriormente suprimida, porém, na data do trabalho de campo foi observada a predominância de espécies nativas, em especial as herbáceas, indicando que a área foi abandonada e houve regeneração. Não foram observados indícios da ocorrência de fogo recente devido à presença de herbácea seca (biomassa morta acima do solo). A elevada quantidade de biomassa morta não permite observar o solo</p>		<p>Vegetação não florestal predominantemente herbácea secundária com aspecto natural, com cor marrom, tonalidade escura e textura média devido à reflectância de herbácea fotossinteticamente não ativa e baixa reflectância de solo.</p>			<p>A área foi detectada como supressão pelo PRODES NF no ano de 2022</p>
4	427	-61.110640, 3.483234	Amajari	Guianan savanna	Não florestal	NFM	<p>Borda de fragmento de mata (caracterizada como savana florestada) contínua no interior de áreas não florestais, sem sinal aparente de degradação</p>		<p>Vegetação arbórea ou arbustiva de cor verde e com tonalidade escura devido à reflectância de vegetação fotossinteticamente ativa e textura rugosa</p>			<p>Área não detectada pelo PRODES NF</p>


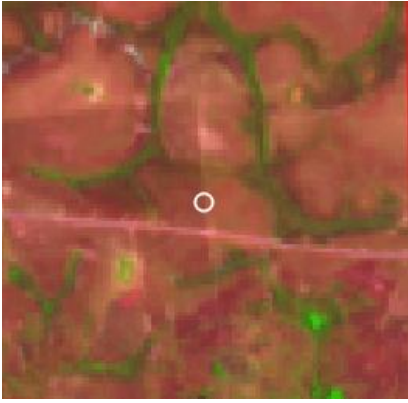

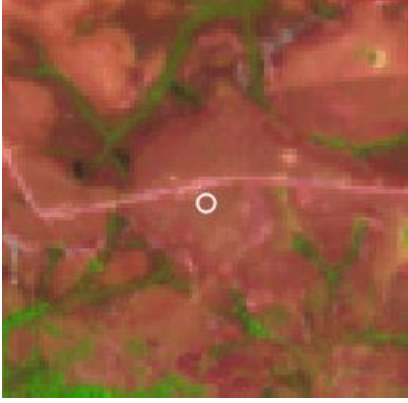



4	428	-61.110777, 3.486024	Amajari	Guianan savanna	Não florestal	SSE	Supressão de vegetação não florestal, com solo exposto evidente na data do trabalho de campo		Solo exposto (cor magenta), com tonalidade média. Textura lisa. Forma geométrica.			Área não detectada pelo PRODES NF A área era natural até 2019 e deverá ser detectada como resíduo no mapeamento do PRODES NF do ano de 2023
4	429	-61.115949, 3.484339	Amajari	Guianan savanna	Não florestal	SSE	Supressão de vegetação não florestal, com solo exposto evidente na data do trabalho de campo		Solo exposto (cor magenta), com tonalidade média. Textura lisa. Forma geométrica.			A área foi detectada como supressão pelo PRODES NF no ano de 2008
4	430	-61.114131, 3.482528	Amajari	Guianan savanna	Não florestal	SSE	Supressão de savana florestada, onde os arbustos foram removidos e foi mantida parte da herbácea natural (ver foto de campo), bastante degradada na data do trabalho de campo. A supressão foi detectada pelo PRODES NF, embora mantida parte das herbáceas, já que houve uma mudança brusca de reflectância na imagem de satélite		Solo exposto (cor magenta), com tonalidade média. Textura lisa. Forma geométrica.			A área foi detectada como supressão pelo PRODES NF no ano de 2022









4	431	-61.121745, 3.475315	Amajari	Guianan savanna	Não florestal	NFV	Local úmido e associado a canais de drenagem, com presença de espécies herbáceas e buritis		Vegetação de cor verde com tonalidade média e textura rugosa devido à reflectância de vegetação fotossinteticamente ativa e água			Área não detectada pelo PRODES NF
4	432	-61.126643, 3.475293	Amajari	Guianan savanna	Não florestal	SRE	Supressão de vegetação não florestal devido à formação de reservatório artificial		Água com cor azul, tonalidade escura e textura lisa. Forma geométrica.			A área foi detectada como supressão pelo PRODES NF no ano de 2021
4	433	-61.134789, 3.475728	Amajari	Guianan savanna	Hidrografia	SRE	Supressão de vegetação não florestal devido à formação de reservatório artificial		Água com cor azul, tonalidade escura e textura lisa. Forma geométrica.			Área mapeada como hidrografia pelo PRODES NF

4	434	-61.136410, 3.482619	Amajari	Guianan savanna	Não florestal	SSE	Supressão de vegetação não florestal, com solo exposto evidente na data do trabalho de campo		Solo exposto (cor magenta), com tonalidade média. Textura lisa. Forma geométrica.			A área foi detectada como supressão pelo PRODES NF no ano de 2022
4	435	-61.141512, 3.486139	Amajari	Guianan savanna	Não florestal	SSE	Supressão de vegetação não florestal, com solo exposto evidente na data do trabalho de campo		Solo exposto (cor magenta), com tonalidade média. Textura lisa. Forma geométrica.			Área não detectada pelo PRODES NF A área era natural até 2022 e deverá ser detectada no mapeamento do PRODES NF do ano de 2023
4	436	-61.141642, 3.483834	Amajari	Guianan savanna	Não florestal	SSE	Supressão de vegetação não florestal, com solo exposto evidente na data do trabalho de campo		Solo exposto (cor magenta), com tonalidade média. Textura lisa. Forma geométrica.			Área não detectada pelo PRODES NF A área era natural até 2022 e deverá ser detectada no mapeamento do PRODES NF do ano de 2023

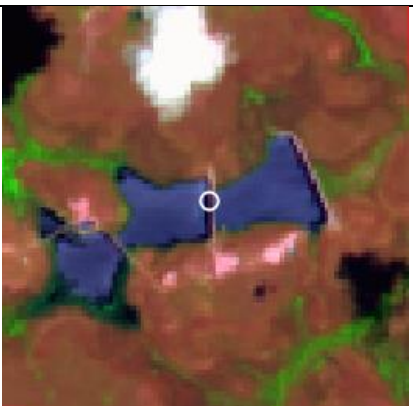

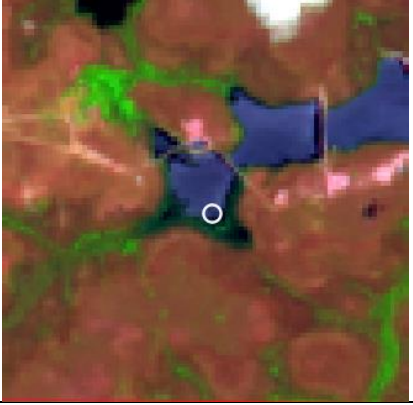



4	437	-61.144681, 3.486611	Amajari	Guianan savanna	Não florestal	SSE	Supressão de vegetação não florestal, com solo exposto evidente na data do trabalho de campo		Solo exposto (cor magenta), com tonalidade média. Textura lisa. Forma geométrica.			Área não detectada pelo PRODES NF A área era natural até 2022 e deverá ser detectada no mapeamento do PRODES NF do ano de 2023
4	438	-61.154826, 3.487569	Amajari	Guianan savanna	Não florestal	NFN-B	Vegetação não florestal natural com predominância de espécies herbáceas, sem indícios da ocorrência de fogo recente devido à presença de herbácea seca (biomassa morta acima do solo). A elevada quantidade de biomassa morta não permite observar o solo		Vegetação não florestal natural com cor marrom, tonalidade escura e textura média devido à reflectância de herbácea fotossinteticamente não ativa e baixa reflectância de solo.			Área não detectada pelo PRODES NF
4	439	-61.169431, 3.484745	Amajari	Guianan savanna	Não florestal	SSE	Supressão de vegetação não florestal, com solo exposto evidente na data do trabalho de campo		Solo exposto (cor magenta), com tonalidade média. Textura lisa. Forma geométrica.			Área não detectada pelo PRODES NF A área era natural até 2021 e será detectada como resíduo no mapeamento do PRODES NF 2023 (área deveria ter sido detectada como desmatamento em 2022)



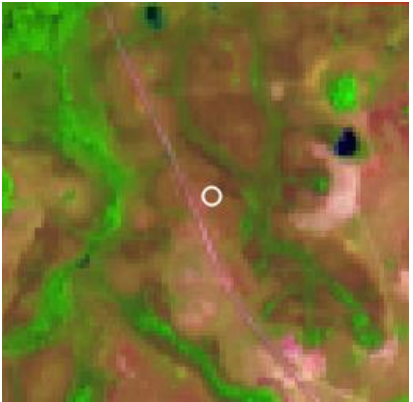



4	440	-61.184514, 3.484067	Amajari	Guianan savanna	Não florestal	NFN-B	Vegetação não florestal natural com predominância de espécies herbáceas, sem indícios da ocorrência de fogo recente devido à presença de herbácea seca (biomassa morta acima do solo). A elevada quantidade de biomassa morta não permite observar o solo		Vegetação não florestal natural com cor marrom, tonalidade escura e textura média devido à reflectância de herbácea fotossinteticamente não ativa e baixa reflectância de solo.			Área não detectada pelo PRODES NF
4	441	-61.2017716, 3.4762534	Amajari	Guianan savanna	Hidrografia	HID	Lago natural isolado na paisagem		Lago natural de cor preto escuro e textura lisa			Área mapeada como hidrografia pelo PRODES NF
4	442	-61.219790, 3.476455	Amajari	Guianan savanna	Não florestal	NFN-B	Vegetação não florestal natural com predominância de espécies herbáceas, sem indícios da ocorrência de fogo recente devido à presença de herbácea seca (biomassa morta acima do solo). A elevada quantidade de biomassa morta não permite observar o solo		Vegetação não florestal natural com cor marrom, tonalidade escura e textura média devido à reflectância de herbácea fotossinteticamente não ativa e baixa reflectância de solo.			Área não detectada pelo PRODES NF

4	443	-61.229184, 3.477290	Amajari	Guianan savanna	Não florestal	NFN-B	Vegetação não florestal natural com predominância de espécies herbáceas, sem indícios da ocorrência de fogo recente devido à presença de herbácea seca (biomassa morta acima do solo). A elevada quantidade de biomassa morta não permite observar o solo		Vegetação não florestal natural com cor marrom, tonalidade escura e textura média devido à reflectância de herbácea fotossinteticamente não ativa e baixa reflectância de solo.			Área não detectada pelo PRODES NF
4	444	-61.240472, 3.476001	Amajari	Guianan savanna	Não florestal	NFN-B	Vegetação não florestal natural com predominância de espécies herbáceas, sem indícios da ocorrência de fogo recente devido à presença de herbácea seca (biomassa morta acima do solo). A elevada quantidade de biomassa morta não permite observar o solo		Vegetação não florestal natural com cor marrom, tonalidade escura e textura média devido à reflectância de herbácea fotossinteticamente não ativa e baixa reflectância de solo.			Área não detectada pelo PRODES NF
4	445	-61.254078, 3.490736	Amajari	Guianan savanna	Não florestal	NFN-B	Vegetação não florestal natural com predominância de espécies herbáceas, sem indícios da ocorrência de fogo recente devido à presença de herbácea seca (biomassa morta acima do solo). A elevada quantidade de biomassa morta não permite observar o solo		Vegetação não florestal natural com cor marrom, tonalidade escura e textura média devido à reflectância de herbácea fotossinteticamente não ativa e baixa reflectância de solo.			Área não detectada pelo PRODES NF


4	446	-61.279413, 3.505041	Amajari	Guianan savanna	Não florestal	NFN-B	Vegetação não florestal natural com predominância de espécies herbáceas, sem indícios da ocorrência de fogo recente devido à presença de herbácea seca (biomassa morta acima do solo). A elevada quantidade de biomassa morta não permite observar o solo		Vegetação não florestal natural com cor marrom, tonalidade escura e textura média devido à reflectância de herbácea fotossinteticamente não ativa e baixa reflectância de solo.			Área não detectada pelo PRODES NF
4	447	-61.361056, 3.502530	Amajari	Guianan savanna	Não florestal	NFM	Borda de fragmento de mata contínua no interior de áreas não florestais, sem sinal aparente de degradação		Vegetação arbórea ou arbustiva de cor verde e com tonalidade escura devido à reflectância de vegetação fotossinteticamente ativa e textura rugosa			Área não detectada pelo PRODES NF
4	448	-61.405197, 3.523150	Amajari	Guianan savanna	Não florestal	NFN-A	Vegetação não florestal natural com predominância de espécies herbáceas, sem indícios da ocorrência de fogo recente devido à presença de herbácea seca (biomassa morta acima do solo). A quantidade de biomassa morta mais baixa permite ver o solo em campo		Vegetação não florestal natural com cor marrom, tonalidade clara e textura média devido à reflectância de herbácea fotossinteticamente não ativa e maior reflectância de solo			Área não detectada pelo PRODES NF

4	449	-61.411478, 3.538530	Amajari	Guianan savanna	Não florestal	NFF	Vegetação não florestal natural com predominância de espécies herbáceas, com a ocorrência de fogo muito recente da data do trabalho de campo, com elevada presença de cinzas devido à queima da biomassa morta e sem rebrota da vegetação herbácea		Áreas queimadas de cor roxo, com tonalidade escura e textura lisa devido à grande quantidade de cinzas sobre o solo e ausência de vegetação herbácea fotossinteticamente ativa. Forma irregular.			Área não detectada pelo PRODES NF
4	450	-61.408574, 3.537348	Amajari	Guianan savanna	Não florestal	NFN-B	Vegetação não florestal natural com predominância de espécies herbáceas, sem indícios da ocorrência de fogo recente devido à presença de herbácea seca (biomassa morta acima do solo). A elevada quantidade de biomassa morta não permite observar o solo		Vegetação não florestal natural com cor marrom, tonalidade escura e textura média devido à reflectância de herbácea fotossinteticamente não ativa e baixa reflectância de solo.			Área não detectada pelo PRODES NF
4	451	-61.406025, 3.552514	Amajari	Guianan savanna	Não florestal	SSE	Supressão de vegetação não florestal, com solo exposto evidente na data do trabalho de campo		Solo exposto (cor magenta), com tonalidade média. Textura lisa. Forma geométrica.			A área foi detectada como supressão pelo PRODES NF no ano de 2022

4	452	-61.388421, 3.558514	Amajari	Guianan savanna	Não florestal	SRE	Supressão de vegetação não florestal devido à formação de reservatório artificial		Água com cor azul, tonalidade escura e textura lisa. Forma geométrica.			A área foi detectada como supressão pelo PRODES NF no ano de 2022
4	453	-61.3934603, 3.55549569	Amajari	Guianan savanna	Não florestal	SRE	Supressão de vegetação não florestal devido à formação de reservatório artificial		Água com cor azul, tonalidade escura e textura lisa. Forma geométrica.			A área foi detectada como resíduo de supressão pelo PRODES NF no ano de 2022
4	454	-61.396072, 3.574919	Amajari	Guianan savanna	Não florestal	NFS-A	Área na qual a vegetação original foi anteriormente suprimida, porém, na data do trabalho de campo foi observada a predominância de espécies nativas, em especial as herbáceas, indicando que a área foi abandonada e houve regeneração. Observou-se em campo, porém, remoção de indivíduos de Caimbé (arbusto que ocorre na Amazônia) removidos acima do solo. Não foram observados indícios da ocorrência de fogo recente devido à		Vegetação não florestal predominantemente herbácea secundária com aspecto natural, com cor marrom, tonalidade clara e textura média devido à reflectância de herbácea fotossinteticamente não ativa e maior reflectância de solo			A área foi detectada como supressão pelo PRODES NF no ano de 2002

							presença de herbácea seca (biomassa morta acima do solo). A quantidade de biomassa morta mais baixa permite ver o solo em campo.					
4	455	-61.391062, 3.590553	Amajari	Guianan savanna	Não florestal	SSE	Supressão de vegetação não florestal, com solo exposto evidente na data do trabalho de campo		Solo exposto (cor magenta), com tonalidade média. Textura lisa. Forma geométrica.			Área não detectada pelo PRODES NF A área era natural até 2022 e deverá ser detectada no mapeamento do PRODES NF do ano de 2023
4	456	-61.393757, 3.606054	Amajari	Guianan savanna	Não florestal	NFN-A	Vegetação não florestal natural com predominância de espécies herbáceas, sem indícios da ocorrência de fogo recente devido à presença de herbácea seca (biomassa morta acima do solo). A quantidade de biomassa morta mais baixa permite ver o solo em campo		Vegetação não florestal natural com cor marrom, tonalidade clara e textura média devido à reflectância de herbácea fotossinteticamente não ativa e maior reflectância de solo			Área não detectada pelo PRODES NF
4	457	-61.403947, 3.623181	Amajari	Guianan savanna	Não florestal	SPP-A	Supressão de vegetação não florestal, com pasto plantado sadio (verde) na data do trabalho de campo		Pasto plantado de cor verde, com tonalidade média e textura média devido à reflectância de pasto com vegetação fotossinteticamente ativa. Forma geométrica ou bordas bem definidas.			A área foi detectada como supressão pelo PRODES NF no ano de 2022





4	458	-61.418509, 3.653762	Amajari	Guianan savanna	Não florestal	SUR	Supressão devido à presença de áreas urbanas consolidadas, loteamentos e pequenos núcleos rurais de povoamento		Associação de diferentes cores e tonalidades devido à combinação de diferentes elementos e textura rugosa. Forma geométrica.			A área foi detectada como supressão pelo PRODES NF no ano de 2000
4	459	-60.833579, 3.159450	Boa Vista	Guianan savanna	Não florestal	NFN-B	Vegetação não florestal natural com predominância de espécies herbáceas, sem indícios da ocorrência de fogo recente devido à presença de herbácea seca (biomassa morta acima do solo). A elevada quantidade de biomassa morta não permite observar o solo		Vegetação não florestal natural com cor marrom, tonalidade escura e textura média devido à reflectância de herbácea fotossinteticamente não ativa e baixa reflectância de solo.			Área não detectada pelo PRODES NF
4	460	-60.832252, 3.201485	Boa Vista	Guianan savanna	Não florestal	SAG-A	Supressão de vegetação não florestal, com cultivo agrícola sadio (verde) na data do trabalho de campo		Área agrícola de cor verde, com tonalidade média e textura lisa devido à reflectância da cultura com vegetação fotossinteticamente ativa. Forma Geométrica.			A área foi detectada como supressão pelo PRODES NF no ano de 2010

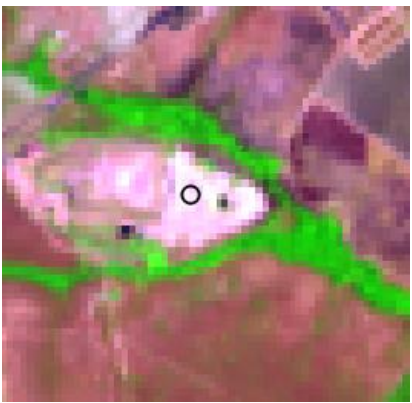



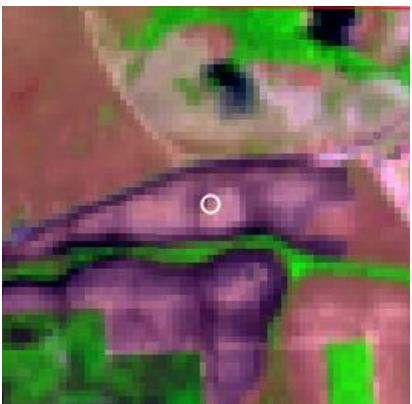

4	461	-60.840174, 3.221372	Boa Vista	Guianan savanna	Não florestal	NFN-B	Vegetação não florestal natural com predominância de espécies herbáceas, sem indícios da ocorrência de fogo recente devido à presença de herbácea seca (biomassa morta acima do solo). A elevada quantidade de biomassa morta não permite observar o solo		Vegetação não florestal natural com cor marrom, tonalidade escura e textura média devido à reflectância de herbácea fotossinteticamente não ativa e baixa reflectância de solo.		Área não detectada pelo PRODES NF
---	-----	-------------------------	-----------	-----------------	---------------	-------	---	--	---	---	-----------------------------------

Rota 5:

Data: 24/03/2023







Descrição: Saída de Boa Vista, seguindo pela BR-174 nas áreas florestais (PRODES) de Mucajaí, Iracema e Caracará, até chegar em áreas não florestais (PRODES) classificadas como Campinarana ou Ecótono (IBGE) e retornando para Boa Vista.






Rota	ID	Latitude / Longitude	Município	Ecorregião	Classificação PRODES (floresta, não floresta, hidrografia)	Sigla da feição observada em campo	Caracterização da feição observada em campo	Fotos de campo	Caracterização da feição na imagem de satélite	Feição na imagem do satélite Sentinel (MSI) ou Landsat (OLI)	Feição na imagem do satélite Amazônia (WFI)	Cruzamento com dados dos programas de monitoramento
5	462	-60.749134, 2.750594	Boa Vista	Guianan savanna	Não Florestal	NFN-A	Vegetação não florestal natural com predominância de espécies herbáceas, sem indícios da ocorrência de fogo recente devido à presença de herbácea seca (biomassa morta acima do solo). A quantidade de biomassa morta mais baixa permite ver o solo em campo		Vegetação não florestal natural com cor marrom, tonalidade clara e textura média devido à reflectância de herbácea fotossinteticamente não ativa e maior reflectância de solo	 Imagem com nuvem		Área não detectada pelo PRODES NF
5	463	-60.748295, 2.746571	Boa Vista	Guianan savanna	Não Florestal	NFN-A	Vegetação não florestal natural com predominância de espécies herbáceas, sem indícios da ocorrência de fogo recente devido à presença de herbácea seca (biomassa morta acima do solo). A quantidade de biomassa morta mais baixa permite ver o solo em campo		Vegetação não florestal natural com cor marrom, tonalidade clara e textura média devido à reflectância de herbácea fotossinteticamente não ativa e maior reflectância de solo			Área não detectada pelo PRODES NF

5	464	-60.743858, 2.740505	Boa Vista	Guianan savanna	Não Florestal	SSE	Supressão de vegetação não florestal, com solo exposto evidente na data do trabalho de campo		Solo exposto (cor magenta), com tonalidade média. Textura lisa. Forma geométrica.			A área foi detectada como supressão pelo PRODES NF no ano de 2002
5	465	-60.757194, 2.743747	Boa Vista	Guianan savanna	Não Florestal	NFPF	Vegetação não florestal natural com predominância de espécies herbáceas, com a presença de indícios de fogo, porém, não tão recente em relação a data do trabalho de campo. Observa-se também, uma menor presença de cinzas, onde há rebrota da vegetação herbácea		Áreas queimadas de cor cinza, tonalidade clara e textura média devido à menor quantidade de cinzas sobre o solo e presença de vegetação herbácea jovem fotossinteticamente ativa			Área não detectada pelo PRODES NF
5	466	-60.758027, 2.740134	Boa Vista	Guianan savanna	Não Florestal	NFSF	Área na qual a vegetação original foi anteriormente suprimida, com predominância de espécies herbáceas e ocorrência de fogo muito recente à data do trabalho de campo. Elevada presença de cinzas devido à queima da biomassa morta e sem rebrota da vegetação herbácea		Áreas queimadas de cor roxo, com tonalidade escura e textura lisa devido à grande quantidade de cinzas sobre o solo e ausência de vegetação herbácea fotossinteticamente ativa. Forma irregular.			A área foi detectada como supressão pelo PRODES NF no ano de 2000





5	467	-60.773869, 2.739746	Boa Vista	Guianan savanna	Não Florestal	NFN-B	Vegetação não florestal natural com predominância de espécies herbáceas, sem indícios da ocorrência de fogo recente devido à presença de herbácea seca (biomassa morta acima do solo). A elevada quantidade de biomassa morta não permite observar o solo		Vegetação não florestal natural com cor marrom, tonalidade escura e textura média devido à reflectância de herbácea fotossinteticamente não ativa e baixa reflectância de solo.			Área não detectada pelo PRODES NF
5	468	-60.776998, 2.733254	Boa Vista	Guianan savanna	Não Florestal	NFF	Vegetação não florestal natural com predominância de espécies herbáceas, com a ocorrência de fogo muito recente da data do trabalho de campo, com elevada presença de cinzas devido à queima da biomassa morta e sem rebrota da vegetação herbácea		Áreas queimadas de cor roxo, com tonalidade escura e textura lisa devido à grande quantidade de cinzas sobre o solo e ausência de vegetação herbácea fotossinteticamente ativa. Forma irregular.			Área não detectada pelo PRODES NF
5	469	-60.783258, 2.733850	Boa Vista	Guianan savanna	Não Florestal	NFF	Vegetação não florestal natural com predominância de espécies herbáceas, com a ocorrência de fogo muito recente da data do trabalho de campo, com elevada presença de cinzas devido à queima da biomassa morta e sem rebrota da vegetação herbácea		Áreas queimadas de cor roxo, com tonalidade escura e textura lisa devido à grande quantidade de cinzas sobre o solo e ausência de vegetação herbácea fotossinteticamente ativa. Forma irregular.			Área não detectada pelo PRODES NF









5	470	-60.783170, 2.729687	Boa Vista	Guianan savanna	Não Florestal	NFN-B	Vegetação não florestal natural com predominância de espécies herbáceas, sem indícios da ocorrência de fogo recente devido à presença de herbácea seca (biomassa morta acima do solo). A elevada quantidade de biomassa morta não permite observar o solo		Vegetação não florestal natural com cor marrom, tonalidade escura e textura média devido à reflectância de herbácea fotossinteticamente não ativa e baixa reflectância de solo.			Área não detectada pelo PRODES NF
5	471	-60.789532, 2.728749,	Boa Vista	Guianan savanna	Não Florestal	NFF	Vegetação não florestal natural com predominância de espécies herbáceas, com a ocorrência de fogo muito recente da data do trabalho de campo, com elevada presença de cinzas devido à queima da biomassa morta e sem rebrota da vegetação herbácea		Áreas queimadas de cor roxo, com tonalidade escura e textura lisa devido à grande quantidade de cinzas sobre o solo e ausência de vegetação herbácea fotossinteticamente ativa. Forma irregular.			Área não detectada pelo PRODES NF
5	472	-60.801610, 2.725629	Boa Vista	Guianan savanna	Não Florestal	NFN-A	Vegetação não florestal natural com predominância de espécies herbáceas, sem indícios da ocorrência de fogo recente devido à presença de herbácea seca (biomassa morta acima do solo). A quantidade de biomassa morta mais baixa permite ver o solo em campo		Vegetação não florestal natural com cor marrom, tonalidade clara e textura média devido à reflectância de herbácea fotossinteticamente não ativa e maior reflectância de solo			Área não detectada pelo PRODES NF








5	473	-60.806927, 2.722053	Boa Vista	Guianan savanna	Não Florestal	SSE	Supressão de vegetação não florestal, com solo exposto evidente na data do trabalho de campo		Solo exposto (cor magenta), com tonalidade média. Textura lisa. Forma geométrica.			A área foi detectada como supressão pelo PRODES NF no ano de 2022
5	474	-60.816830, 2.726373	Boa Vista	Guianan savanna	Não Florestal	NFF	Vegetação não florestal natural com predominância de espécies herbáceas, com a ocorrência de fogo muito recente da data do trabalho de campo, com elevada presença de cinzas devido à queima da biomassa morta e sem rebrota da vegetação herbácea		Áreas queimadas de cor roxo, com tonalidade escura e textura lisa devido à grande quantidade de cinzas sobre o solo e ausência de vegetação herbácea fotossinteticamente ativa. Forma irregular.			Área não detectada pelo PRODES NF
5	475	-60.821442, 2.720491	Boa Vista	Guianan savanna	Não Florestal	NFN-B	Vegetação não florestal natural com predominância de espécies herbáceas, sem indícios da ocorrência de fogo recente devido à presença de herbácea seca (biomassa morta acima do solo). A elevada quantidade de biomassa morta não permite observar o solo		Vegetação não florestal natural com cor marrom, tonalidade escura e textura média devido à reflectância de herbácea fotossinteticamente não ativa e baixa reflectância de solo.			Área não detectada pelo PRODES NF

5	476	-60.825261, 2.717512	Boa Vista	Guianan savanna	Não Florestal	NFV	Local úmido e associado a canais de drenagem, com presença de espécies herbáceas e buritis		Vegetação de cor verde com tonalidade média e textura rugosa devido à reflectância de vegetação fotossinteticamente ativa e água			Área não detectada pelo PRODES NF
5	477	-60.829519, 2.715198	Boa Vista	Guianan savanna	Não florestal	NFPF	Vegetação não florestal natural com predominância de espécies herbáceas, com a presença de indícios de fogo, porém, não tão recente em relação a data do trabalho de campo. Observa-se também, uma menor presença de cinzas, onde há rebrota da vegetação herbácea		Áreas queimadas de cor roxo com tonalidade média e textura média devido à menor quantidade de cinzas sobre o solo e presença de vegetação herbácea jovem fotossinteticamente ativa			Área não detectada pelo PRODES NF
5	478	-60.834974903, 2.714668297	Boa Vista	Guianan savanna	Não Florestal	NFSPF	Área na qual a vegetação original foi anteriormente suprimida, com predominância de espécies herbáceas, com a presença de indícios de fogo, porém, não tão recente em relação à data do trabalho de campo. Observa-se também, uma menor presença de cinzas, onde há rebrota da vegetação herbácea		Áreas queimadas de cor roxo com tonalidade média e textura média devido à menor quantidade de cinzas sobre o solo e presença de vegetação herbácea jovem fotossinteticamente ativa			A área foi detectada como supressão pelo PRODES NF no ano de 2000

5	479	-60.841493, 2.711726	Boa Vista	Guianan savanna	Não Florestal	SSE	Supressão de vegetação não florestal, com solo exposto evidente na data do trabalho de campo		Solo exposto (cor magenta), com tonalidade média. Textura lisa. Forma geométrica.			A área foi detectada como supressão pelo PRODES NF no ano de 2022
5	480	-60.839718, 2.708347	Boa Vista	Guianan savanna	Não Florestal	NFN-B	Vegetação não florestal natural com predominância de espécies herbáceas, sem indícios da ocorrência de fogo recente devido à presença de herbácea seca (biomassa morta acima do solo). A elevada quantidade de biomassa morta não permite observar o solo		Vegetação não florestal natural com cor marrom, tonalidade escura e textura média devido à reflectância de herbácea fotossinteticamente não ativa e baixa reflectância de solo.			Área não detectada pelo PRODES NF
5	481	-60.848518, 2.702668	Boa Vista	Guianan savanna	Não Florestal	SUR	Supressão devido à presença de áreas urbanas consolidadas, loteamentos e pequenos núcleos rurais de povoamento		Associação de diferentes cores e tonalidades devido à combinação de diferentes elementos e textura rugosa. Forma geométrica.			A área foi detectada como supressão pelo PRODES NF no ano de 2016

5	482	-60.853424, 2.698424	Boa Vista	Guianan savanna	Hidrografia	HID	Lago natural isolado na paisagem		Lago natural de cor preto escuro e textura lisa			A área foi detectada como hidrografia pelo PRODES NF
5	483	-60.855632, 2.693628	Boa Vista	Guianan savanna	Não Florestal	SAG-B	Supressão de vegetação não florestal, com cultivo agrícola seco (biomassa morta acima do solo) na data do trabalho de campo		Área agrícola de cor magenta, com tonalidade clara e textura lisa devido à reflectância de agricultura com vegetação não fotossinteticamente ativa. Forma Geométrica.			A área foi detectada como supressão pelo PRODES NF no ano de 2013
5	484	-60.862017, 2.691193	Boa Vista	Guianan savanna	Não Florestal	NFF	Vegetação não florestal natural com predominância de espécies herbáceas, com a ocorrência de fogo muito recente da data do trabalho de campo, com elevada presença de cinzas devido à queima da biomassa morta e sem rebrota da vegetação herbácea		Áreas queimadas de cor roxo, com tonalidade escura e textura lisa devido à grande quantidade de cinzas sobre o solo e ausência de vegetação herbácea fotossinteticamente ativa. Forma irregular.			Área não detectada pelo PRODES NF





5	485	-60.861581, 2.690137	Boa Vista	Guianan savanna	Não Florestal	SSE	Supressão de vegetação não florestal, com solo exposto evidente na data do trabalho de campo		Solo exposto (cor magenta), com tonalidade média. Textura lisa. Forma geométrica.			A área foi detectada como supressão pelo PRODES NF no ano de 2022
5	486	-60.868049, 2.682675	Boa Vista	Guianan savanna	Não Florestal	NFF	Vegetação não florestal natural com predominância de espécies herbáceas, com a ocorrência de fogo muito recente da data do trabalho de campo, com elevada presença de cinzas devido à queima da biomassa morta e sem rebrota da vegetação herbácea		Áreas queimadas de cor roxo, com tonalidade escura e textura lisa devido à grande quantidade de cinzas sobre o solo e ausência de vegetação herbácea fotossinteticamente ativa. Forma irregular.			Área não detectada pelo PRODES NF
5	487	-60.873562, 2.679723	Boa Vista	Guianan savanna	Não Florestal	NFF	Vegetação não florestal natural com predominância de espécies herbáceas, com a ocorrência de fogo muito recente da data do trabalho de campo, com elevada presença de cinzas devido à queima da biomassa morta e sem rebrota da vegetação herbácea		Áreas queimadas de cor roxo, com tonalidade escura e textura lisa devido à grande quantidade de cinzas sobre o solo e ausência de vegetação herbácea fotossinteticamente ativa. Forma irregular.			Área não detectada pelo PRODES NF

5	488	-60.879660, 2.677101	Boa Vista	Guianan savanna	Não Florestal	SSE	Supressão de vegetação não florestal, com solo exposto evidente na data do trabalho de campo		Solo exposto (cor magenta), com tonalidade média. Textura lisa. Forma geométrica.			A área foi detectada como supressão pelo PRODES NF no ano de 2022
5	489	-60.880272, 2.674406	Boa Vista	Guianan savanna	Não florestal	NFSF	Área na qual a vegetação original foi anteriormente suprimida, com predominância de espécies herbáceas e ocorrência de fogo muito recente à data do trabalho de campo. Elevada presença de cinzas devido à queima da biomassa morta e sem rebrota da vegetação herbácea		Áreas queimadas de cor roxo, com tonalidade escura e textura lisa devido à grande quantidade de cinzas sobre o solo e ausência de vegetação herbácea fotossinteticamente ativa. Forma irregular.			A área foi detectada como supressão pelo PRODES NF no ano de 2008
5	490	-60.887967674, 2.673636774	Boa Vista	Guianan savanna	Não Florestal	NFSF	Área na qual a vegetação original foi anteriormente suprimida, com predominância de espécies herbáceas e ocorrência de fogo muito recente à data do trabalho de campo. Elevada presença de cinzas devido à queima da biomassa morta e sem rebrota da vegetação herbácea		Áreas queimadas de cor roxo, com tonalidade média e textura lisa devido à grande quantidade de cinzas sobre o solo e ausência de vegetação herbácea fotossinteticamente ativa. Forma irregular.			A área foi detectada como supressão pelo PRODES NF no ano de 2004








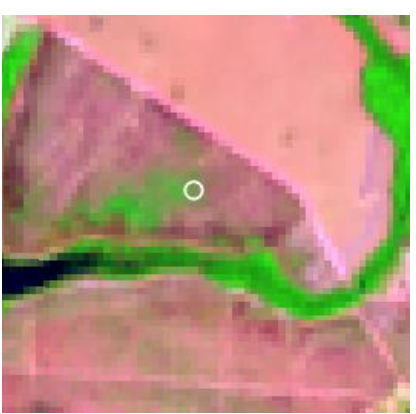

5	491	-60.889110, 2.678762	Boa Vista	Guianan savanna	Não florestal	NFPF	Vegetação não florestal natural com predominância de espécies herbáceas, com a presença de indícios de fogo, porém, não tão recente em relação a data do trabalho de campo. Observa-se também, uma menor presença de cinzas, onde há rebrota da vegetação herbácea		Áreas queimadas de cor roxo com tonalidade média e textura média devido à menor quantidade de cinzas sobre o solo e presença de vegetação herbácea jovem fotossinteticamente ativa			Área não detectada pelo PRODES NF
5	492	-60.891747, 2.676215	Boa Vista	Guianan savanna	Não Florestal	SPP-A	Supressão de vegetação não florestal, com pasto plantado sadio (verde) na data do trabalho de campo		Pasto plantado de cor verde, com tonalidade média e textura média devido à reflectância de pasto com vegetação fotossinteticamente ativa. Forma geométrica ou bordas bem definidas.			A área foi detectada como supressão pelo PRODES NF no ano de 2002
5	493	-60.896528, 2.673318	Boa Vista	Guianan savanna	Não Florestal	NFS-B	Área na qual a vegetação original foi anteriormente suprimida, porém, na data do trabalho de campo foi observada a predominância de espécies nativas, em especial as herbáceas, indicando que a área foi abandonada e houve regeneração. Não foram observados indícios da ocorrência de fogo recente devido à presença de herbácea seca (biomassa morta acima do solo). A elevada quantidade de		Vegetação não florestal predominantemente herbácea secundária com aspecto natural, com cor marrom, tonalidade escura e textura média devido à reflectância de herbácea fotossinteticamente não ativa e baixa reflectância de solo.			A área foi detectada como supressão pelo PRODES NF no ano de 2000






							biomassa morta não permite observar o solo					
5	494	-60.903882, 2.674504	Boa Vista	Guianan savanna	Não Florestal	NFS-B	<p>Área na qual a vegetação original foi anteriormente suprimida, porém, na data do trabalho de campo foi observada a predominância de espécies nativas, em especial as herbáceas, indicando que a área foi abandonada e houve regeneração. Não foram observados indícios da ocorrência de fogo recente devido à presença de herbácea seca (biomassa morta acima do solo). A elevada quantidade de biomassa morta não permite observar o solo</p>		<p>Vegetação não florestal predominantemente herbácea secundária com aspecto natural, com cor marrom, tonalidade escura e textura média devido à reflectância de herbácea fotossinteticamente não ativa e baixa reflectância de solo.</p>			<p>A área foi detectada como supressão pelo PRODES NF no ano de 2000</p>
5	495	-60.903280, 2.675824	Boa Vista	Guianan savanna	Não Florestal	NFF	<p>Vegetação não florestal natural com predominância de espécies herbáceas, com a ocorrência de fogo muito recente da data do trabalho de campo, com elevada presença de cinzas devido à queima da biomassa morta e sem rebrota da vegetação herbácea</p>		<p>Áreas queimadas de cor roxo, com tonalidade escura e textura lisa devido à grande quantidade de cinzas sobre o solo e ausência de vegetação herbácea fotossinteticamente ativa. Forma irregular.</p>			<p>Área não detectada pelo PRODES NF</p>










5	496	-60.909401, 2.676848	Boa Vista	Guianan savanna	Não florestal	NFF	Vegetação não florestal natural com predominância de espécies herbáceas, com a ocorrência de fogo muito recente da data do trabalho de campo, com elevada presença de cinzas devido à queima da biomassa morta e sem rebrota da vegetação herbácea		Áreas queimadas de cor roxo, com tonalidade escura e textura lisa devido à grande quantidade de cinzas sobre o solo e ausência de vegetação herbácea fotossinteticamente ativa. Forma irregular.			Área não detectada pelo PRODES NF
5	497	-60.913246, 2.671697	Boa Vista	Guianan savanna	Não Florestal	SAG-A	Supressão de vegetação não florestal, com cultivo agrícola sadio (verde) na data do trabalho de campo		Área agrícola de cor verde, com tonalidade média e textura lisa devido à reflectância da cultura com vegetação fotossinteticamente ativa. Forma Geométrica.			A área foi detectada como supressão pelo PRODES NF no ano de 2018
5	498	-60.922034, 2.672503	Boa Vista	Guianan savanna	Não florestal	SAG-A	Supressão de vegetação não florestal, com cultivo agrícola (malão jovem) sadio (verde) na data do trabalho de campo		Área agrícola de cor verde, com tonalidade média e textura lisa devido à reflectância da cultura com vegetação fotossinteticamente ativa. Forma Geométrica.			A área foi detectada como supressão pelo PRODES NF no ano de 2002



5	499	-60.920636, 2.670256	Boa Vista	Guianan savanna	Não florestal	NFS-A	Área na qual a vegetação original foi anteriormente suprimida, porém, na data do trabalho de campo foi observada a predominância de espécies nativas, em especial as herbáceas, indicando que a área foi abandonada e houve regeneração. Não foram observados indícios da ocorrência de fogo recente devido à presença de herbácea seca (biomassa morta acima do solo). A quantidade de biomassa morta mais baixa permite ver o solo em campo		Vegetação não florestal predominantemente herbácea secundária com aspecto natural, com cor marrom, tonalidade clara e textura média devido à reflectância de herbácea fotossinteticamente não ativa e maior reflectância de solo			A área foi detectada como supressão pelo PRODES NF no ano de 2016
5	500	-60.918838, 2.672404	Boa Vista	Guianan savann	Não florestal	SAG-A	Supressão de vegetação não florestal, com cultivo agrícola sadio (verde) na data do trabalho de campo		Área agrícola de cor verde, com tonalidade média e textura lisa devido à reflectância da cultura com vegetação fotossinteticamente ativa. Forma Geométrica.			A área foi detectada como supressão pelo PRODES NF no ano de 2000








5	501	-60.918869486, 2.672534607	Boa Vista	Guianan savann	Não florestal	SSE	Supressão de vegetação não florestal, com solo exposto evidente na data do trabalho de campo		Solo exposto (cor magenta), com tonalidade média. Textura lisa. Forma geométrica.			A área foi detectada como supressão pelo PRODES NF no ano de 2002
5	502	-60.918714, 2.665000	Boa Vista	Guianan savanna	Não Florestal	NFS-B	Área na qual a vegetação original foi anteriormente suprimida, porém, na data do trabalho de campo foi observada a predominância de espécies nativas, em especial as herbáceas, indicando que a área foi abandonada e houve regeneração. Não foram observados indícios da ocorrência de fogo recente devido à presença de herbácea seca (biomassa morta acima do solo). A elevada quantidade de biomassa morta não permite observar o solo		Vegetação não florestal predominantemente herbácea secundária com aspecto natural, com cor marrom, tonalidade escura e textura média devido à reflectância de herbácea fotossinteticamente não ativa e baixa reflectância de solo.			A área foi detectada como supressão pelo PRODES NF no ano de 2000










5	503	-60.920266, 2.661084	Boa Vista	Guianan savanna	Não Florestal	SAG-B	Supressão de vegetação não florestal, com cultivo agrícola seco (biomassa morta acima do solo) na data do trabalho de campo		Área agrícola de cor magenta, com tonalidade clara e textura lisa devido à reflectância de agricultura com vegetação não fotossinteticamente ativa. Forma Geométrica.			A área foi detectada como supressão pelo PRODES NF no ano de 2006
5	504	-60.924110, 2.661452	Boa Vista	Guianan savanna	Não Florestal	SSE	Supressão de vegetação não florestal, com solo exposto evidente na data do trabalho de campo		Solo exposto (cor magenta), com tonalidade média. Textura lisa. Forma geométrica.			A área foi detectada como supressão pelo PRODES NF no ano de 2002
5	505	-60.930938, 2.662744	Boa Vista	Guianan savanna	Não Florestal	SSI	Supressão de vegetação não florestal, com silvicultura na data do trabalho de campo		Silvicultura de cor verde, tonalidade escura e textura lisa devido à reflectância da vegetação fotossinteticamente ativa e indivíduos de mesma idade. Forma geométrica ou bordas bem definidas.			A área foi detectada como supressão pelo PRODES NF no ano de 2002





5	506	-60.935459, 2.666801	Boa Vista	Guianan savanna	Não Florestal	NFS-B	Área na qual a vegetação original foi anteriormente suprimida, porém, na data do trabalho de campo foi observada a predominância de espécies nativas, em especial as herbáceas, indicando que a área foi abandonada e houve regeneração. Não foram observados indícios da ocorrência de fogo recente devido à presença de herbácea seca (biomassa morta acima do solo). A elevada quantidade de biomassa morta não permite observar o solo		Vegetação não florestal predominantemente herbácea secundária com aspecto natural, com cor marrom, tonalidade escura e textura média devido à reflectância de herbácea fotossinteticamente não ativa e baixa reflectância de solo.			A área foi detectada como supressão pelo PRODES NF no ano de 2002
5	507	-60.934003, 2.668865	Boa Vista	Guianan savanna	Não Florestal	SSE	Supressão de vegetação não florestal, com solo exposto evidente na data do trabalho de campo		Solo exposto (cor magenta), com tonalidade média. Textura lisa. Forma geométrica.			A área foi detectada como supressão pelo PRODES NF no ano de 2002









5	508	-60.940072, 2.668235	Boa Vista	Guianan savanna	Não Florestal	SPP-B	Supressão de vegetação não florestal, com pasto plantado seco (biomassa morta acima do solo) na data do trabalho de campo		Pasto plantado de cor branco claro e textura média devido à reflectância de pasto com vegetação não fotossinteticamente ativa. Forma geométrica.			A área foi detectada como supressão pelo PRODES NF no ano de 2000
5	509	-60.940621, 2.670798	Boa Vista	Guianan savanna	Não Florestal	SPP-B	Supressão de vegetação não florestal, com pasto plantado seco (biomassa morta acima do solo) na data do trabalho de campo		Pasto plantado de cor magenta claro e textura média devido à reflectância de pasto com vegetação não fotossinteticamente ativa. Forma geométrica.			A área foi detectada como supressão pelo PRODES NF no ano de 2000
5	510	-60.949443, 2.664241	Boa Vista	Guianan savanna	Não Florestal	SPP-B	Supressão de vegetação não florestal, com pasto plantado seco (biomassa morta acima do solo) na data do trabalho de campo		Pasto plantado de cor branco claro e textura média devido à reflectância de pasto com vegetação não fotossinteticamente ativa. Forma geométrica.			A área foi detectada como supressão pelo PRODES NF no ano de 2000










5	511	-60.948457, 2.667759	Boa Vista	Guianan savanna	Não Florestal	SAG-B	Supressão de vegetação não florestal, com cultivo agrícola seco (biomassa morta acima do solo) na data do trabalho de campo		Área agrícola de cor magenta, com tonalidade clara e textura lisa devido à reflectância de agricultura com vegetação não fotossinteticamente ativa. Forma Geométrica.			A área foi detectada como supressão pelo PRODES NF no ano de 2000
5	512	-60.953883, 2.666684	Boa Vista	Guianan savanna	Não Florestal	NFV	Local úmido e associado a canais de drenagem, com presença de espécies herbáceas e buritis		Vegetação de cor verde com tonalidade média e textura rugosa devido à reflectância de vegetação fotossinteticamente ativa e água			A área foi detectada como supressão pelo PRODES NF no ano de 2002
5	513	-60.959066, 2.668968	Boa Vista	Guianan savanna	Não Florestal	SAG-B	Supressão de vegetação não florestal, com cultivo agrícola seco (biomassa morta acima do solo) na data do trabalho de campo		Área agrícola de cor magenta, com tonalidade clara e textura lisa devido à reflectância de agricultura com vegetação não fotossinteticamente ativa. Forma Geométrica.			A área foi detectada como supressão pelo PRODES NF no ano de 2000

5	514	-60.969601, 2.670801	Boa Vista	Guianan savanna	Não Florestal	SPP-B	Supressão de vegetação não florestal, com pasto plantado seco (biomassa morta acima do solo) na data do trabalho de campo		Pasto plantado de cor magenta claro e textura média devido à reflectância de pasto com vegetação não fotossinteticamente ativa. Forma geométrica.			A área foi detectada como supressão pelo PRODES NF no ano de 2000
5	515	-60.972838, 2.676810	Boa Vista	Guianan savanna	Não Florestal	SPP-B	Supressão de vegetação não florestal, com pasto plantado seco (biomassa morta acima do solo) na data do trabalho de campo		Pasto plantado de cor magenta claro e textura média devido à reflectância de pasto com vegetação não fotossinteticamente ativa. Forma geométrica.		 Imagem com nuvem	A área foi detectada como supressão pelo PRODES NF no ano de 2000
5	516	-60.975166, 2.674407	Boa Vista	Guianan savanna	Não Florestal	SPP-B	Supressão de vegetação não florestal, com pasto plantado seco (biomassa morta acima do solo) na data do trabalho de campo		Pasto plantado de cor magenta claro e textura média devido à reflectância de pasto com vegetação não fotossinteticamente ativa. Forma geométrica.		 Imagem com nuvem	A área foi detectada como supressão pelo PRODES NF no ano de 2000


5	517	-60.976461, 2.678599	Boa Vista	Guianan savanna	Não Florestal	SAG-A	Supressão de vegetação não florestal, com cultivo agrícola sadio (verde) na data do trabalho de campo		Área agrícola de cor verde, com tonalidade média e textura lisa devido à reflectância da cultura com vegetação fotossinteticamente ativa. Forma Geométrica.			A área foi detectada como supressão pelo PRODES NF no ano de 2000
5	518	-60.977879, 2.676257	Boa Vista	Guianan savanna	Não Florestal	SPP-B	Supressão de vegetação não florestal, com pasto plantado seco (biomassa morta acima do solo) na data do trabalho de campo		Pasto plantado de cor magenta claro e textura média devido à reflectância de pasto com vegetação não fotossinteticamente ativa. Forma geométrica.			A área foi detectada como supressão pelo PRODES NF no ano de 2000
5	519	-60.985461, 2.679462	Boa Vista	Guianan savanna	Não Florestal	SPP-A	Supressão de vegetação não florestal, com pasto plantado jovem na data do trabalho de campo		Pasto plantado jovem, por essa razão, se destaca em cor magenta claro e textura média devido à alta reflectância de solo. Forma geométrica.			A área foi detectada como supressão pelo PRODES NF no ano de 2002

5	520	-60.982749, 2.681558	Boa Vista	Guianan savanna	Não florestal	SAG-B	Supressão de vegetação não florestal, com cultivo agrícola seco (biomassa morta acima do solo) na data do trabalho de campo		Área agrícola de cor magenta, com tonalidade clara e textura lisa devido à reflectância de agricultura com vegetação não fotossinteticamente ativa. Forma Geométrica.			A área foi detectada como supressão pelo PRODES NF no ano de 2000
5	521	-60.986077, 2.683469	Boa Vista	Guianan savanna	Não florestal	NFS-B	Área na qual a vegetação original foi anteriormente suprimida, porém, na data do trabalho de campo foi observada a predominância de espécies nativas, em especial as herbáceas, indicando que a área foi abandonada e houve regeneração. Não foram observados indícios da ocorrência de fogo recente devido à presença de herbácea seca (biomassa morta acima do solo). A elevada quantidade de biomassa morta não permite observar o solo		Vegetação não florestal predominantemente herbácea secundária com aspecto natural, com cor marrom, tonalidade escura e textura média devido à reflectância de herbácea fotossinteticamente não ativa e baixa reflectância de solo.			A área foi detectada como supressão pelo PRODES NF no ano de 2000

5	522	-60.989252, 2.688092	Boa Vista	Guianan savanna	Não florestal	NFSF	Área na qual a vegetação original foi anteriormente suprimida, com predominância de espécies herbáceas e ocorrência de fogo muito recente à data do trabalho de campo. Elevada presença de cinzas devido à queima da biomassa morta e sem rebrota da vegetação herbácea		Áreas queimadas de cor roxo, com tonalidade escura e textura lisa devido à grande quantidade de cinzas sobre o solo e ausência de vegetação herbácea fotossinteticamente ativa. Forma irregular.			A área foi detectada como supressão pelo PRODES NF no ano de 2006
5	523	-60.988697, 2.690127	Boa Vista	Guianan savanna	Não florestal	SPP-A	Supressão de vegetação não florestal, com pasto plantado sadio (verde) na data do trabalho de campo		Pasto plantado de cor verde, com tonalidade média e textura média devido à reflectância de pasto com vegetação fotossinteticamente ativa. Forma geométrica ou bordas bem definidas.			A área foi detectada como supressão pelo PRODES NF no ano de 2006
5	524	-60.998961, 2.693147	Boa Vista	Guianan savann	Não florestal	SSE	Supressão de vegetação não florestal, com solo exposto evidente na data do trabalho de campo		Solo exposto (cor magenta), com tonalidade média. Textura lisa. Forma geométrica.			A área foi detectada como supressão pelo PRODES NF no ano de 2022

5	525	-60.997420, 2.694688	Boa Vista	Guianan savanna	Não florestal	SPP-A	Supressão de vegetação não florestal, com pasto plantado sadio (verde) na data do trabalho de campo		Pasto plantado de cor verde, com tonalidade média e textura média devido à reflectância de pasto com vegetação fotossinteticamente ativa. Forma geométrica ou bordas bem definidas.			A área foi detectada como supressão pelo PRODES NF no ano de 2006
5	526	-60.872421, 2.672759	Boa Vista	Guianan savanna	Não Florestal	NFF	Vegetação não florestal natural com predominância de espécies herbáceas, com a ocorrência de fogo muito recente da data do trabalho de campo, com elevada presença de cinzas devido à queima da biomassa morta e sem rebrota da vegetação herbácea		Áreas queimadas de cor roxo, com tonalidade escura e textura lisa devido à grande quantidade de cinzas sobre o solo e ausência de vegetação herbácea fotossinteticamente ativa. Forma irregular.			Área não detectada pelo PRODES NF
5	527	-60.870764, 2.669191	Boa Vista	Guianan savanna	Não Florestal	NFF	Vegetação não florestal natural com predominância de espécies herbáceas, com a ocorrência de fogo muito recente da data do trabalho de campo, com elevada presença de cinzas devido à queima da biomassa morta e sem rebrota da vegetação herbácea		Áreas queimadas de cor roxo, com tonalidade escura e textura lisa devido à grande quantidade de cinzas sobre o solo e ausência de vegetação herbácea fotossinteticamente ativa. Forma irregular.	 Imagem com nuvem		Área não detectada pelo PRODES NF









5	528	-60.874383, 2.658187	Boa Vista	Guianan savanna	Não Florestal	NFF	Vegetação não florestal natural com predominância de espécies herbáceas, com a ocorrência de fogo muito recente da data do trabalho de campo, com elevada presença de cinzas devido à queima da biomassa morta e sem rebrota da vegetação herbácea		Áreas queimadas de cor roxo, com tonalidade escura e textura lisa devido à grande quantidade de cinzas sobre o solo e ausência de vegetação herbácea fotossinteticamente ativa. Forma irregular.			Área não detectada pelo PRODES NF
5	529	-60.8742281, 2.6423166	Boa Vista	Guianan savanna	Não Florestal	NFN-B	Vegetação não florestal natural com predominância de espécies herbáceas, sem indícios da ocorrência de fogo recente devido à presença de herbácea seca (biomassa morta acima do solo). A elevada quantidade de biomassa morta não permite observar o solo		Vegetação não florestal natural com cor marrom, tonalidade escura e textura média devido à reflectância de herbácea fotossinteticamente não ativa e baixa reflectância de solo.			Área não detectada pelo PRODES NF
5	530	-60.876208, 2.642710	Boa Vista	Guianan savanna	Não Florestal	NFF	Vegetação não florestal natural com predominância de espécies herbáceas, com a ocorrência de fogo muito recente da data do trabalho de campo, com elevada presença de cinzas devido à queima da biomassa morta e sem rebrota da vegetação herbácea		Áreas queimadas de cor roxo, com tonalidade escura e textura lisa devido à grande quantidade de cinzas sobre o solo e ausência de vegetação herbácea fotossinteticamente ativa. Forma irregular.			Área não detectada pelo PRODES NF




5	531	-60.877584, 2.632873	Boa Vista	Guianan savanna	Não Florestal	NFSF	Área na qual a vegetação original foi anteriormente suprimida, com predominância de espécies herbáceas e ocorrência de fogo muito recente à data do trabalho de campo. Elevada presença de cinzas devido à queima da biomassa morta e sem rebrota da vegetação herbácea		Áreas queimadas de cor roxo, com tonalidade escura e textura lisa devido à grande quantidade de cinzas sobre o solo e ausência de vegetação herbácea fotossinteticamente ativa. Forma irregular.			A área foi detectada como supressão pelo PRODES NF no ano de 2002
5	532	-60.869511, 2.631602	Boa Vista	Guianan savanna	Não Florestal	SAG-A	Supressão de vegetação não florestal, com cultivo agrícola sadio (verde) na data do trabalho de campo		Área agrícola de cor verde, com tonalidade média e textura lisa devido à reflectância da cultura com vegetação fotossinteticamente ativa. Forma Geométrica.			A área foi detectada como supressão pelo PRODES NF no ano de 2022
5	533	-60.878073, 2.625040	Boa Vista	Guianan savanna	Não Florestal	SAG-A	Supressão de vegetação não florestal, com cultivo agrícola sadio (verde) na data do trabalho de campo		Área agrícola de cor verde, com tonalidade clara e textura lisa devido à reflectância da cultura com vegetação fotossinteticamente ativa. Forma Geométrica.			A área foi detectada como supressão pelo PRODES NF no ano de 2002






5	534	-60.887107, 2.624948	Boa Vista	Guianan savanna	Não Florestal	SAG-A	Supressão de vegetação não florestal, com cultivo agrícola sadio (verde) na data do trabalho de campo		Área agrícola de cor verde, com tonalidade média e textura lisa devido à reflectância da cultura com vegetação fotossinteticamente ativa. Forma Geométrica.			A área foi detectada como supressão pelo PRODES NF no ano de 2022
5	535	-60.875072, 2.624539	Boa Vista	Guianan savanna	Não Florestal	SAG-A	Supressão de vegetação não florestal, com cultivo agrícola sadio (verde) na data do trabalho de campo		Área agrícola de cor verde, com tonalidade média e textura lisa devido à reflectância da cultura com vegetação fotossinteticamente ativa. Forma Geométrica.			A área foi detectada como supressão pelo PRODES NF no ano de 2002
5	536	-60.88253144, 2.62654354	Boa Vista	Guianan savanna	Não Florestal	NFV	Local úmido e associado a canais de drenagem, com presença de espécies herbáceas e buritis		Vegetação de cor verde com tonalidade média e textura rugosa devido à reflectância de vegetação fotossinteticamente ativa e água			Área não detectada pelo PRODES NF

5	537	-60.874733, 2.617174	Boa Vista	Guianan savanna	Não Florestal	NFN-B	Vegetação não florestal natural com predominância de espécies herbáceas, sem indícios da ocorrência de fogo recente devido à presença de herbácea seca (biomassa morta acima do solo). A elevada quantidade de biomassa morta não permite observar o solo		Vegetação não florestal natural com cor marrom, tonalidade escura e textura média devido à reflectância de herbácea fotossinteticamente não ativa e baixa reflectância de solo.			Área não detectada pelo PRODES NF
5	538	-60.878405, 2.604039	Boa Vista	Guianan savanna	Não Florestal	NFF	Vegetação não florestal natural com predominância de espécies herbáceas, com a ocorrência de fogo muito recente da data do trabalho de campo, com elevada presença de cinzas devido à queima da biomassa morta e sem rebrota da vegetação herbácea		Áreas queimadas de cor roxo, com tonalidade escura e textura lisa devido à grande quantidade de cinzas sobre o solo e ausência de vegetação herbácea fotossinteticamente ativa. Forma irregular.			Área não detectada pelo PRODES NF
5	539	-60.875760, 2.604050	Boa Vista	Guianan savanna	Não Florestal	NFF	Vegetação não florestal natural com predominância de espécies herbáceas, com a ocorrência de fogo muito recente da data do trabalho de campo, com elevada presença de cinzas devido à queima da biomassa morta e sem rebrota da vegetação herbácea		Áreas queimadas de cor roxo, com tonalidade escura e textura lisa devido à grande quantidade de cinzas sobre o solo e ausência de vegetação herbácea fotossinteticamente ativa. Forma irregular.			Área não detectada pelo PRODES NF








5	540	-60.877894, 2.597436	Boa Vista	Guianan savanna	Não Florestal	NFF	Vegetação não florestal natural com predominância de espécies herbáceas, com a ocorrência de fogo muito recente da data do trabalho de campo, com elevada presença de cinzas devido à queima da biomassa morta e sem rebrota da vegetação herbácea		Áreas queimadas de cor roxo, com tonalidade escura e textura lisa devido à grande quantidade de cinzas sobre o solo e ausência de vegetação herbácea fotossinteticamente ativa. Forma irregular.			Área não detectada pelo PRODES NF
5	541	-60.873951, 2.590935	Boa Vista	Guianan savanna	Não Florestal	SAG-A	Supressão de vegetação não florestal, com cultivo agrícola sadio (verde) na data do trabalho de campo		Área agrícola de cor magenta (ainda não aparece verde, pois a cultura é jovem), com tonalidade média e textura lisa devido à reflectância da cultura com vegetação fotossinteticamente ativa. Forma Geométrica.			A área foi detectada como supressão pelo PRODES NF no ano de 2018
5	542	-60.877897, 2.589815	Boa Vista	Guianan savanna	Não Florestal	NFF	Vegetação não florestal natural com predominância de espécies herbáceas, com a ocorrência de fogo muito recente da data do trabalho de campo, com elevada presença de cinzas devido à queima da biomassa morta e sem rebrota da vegetação herbácea		Áreas queimadas de cor roxo, com tonalidade escura e textura lisa devido à grande quantidade de cinzas sobre o solo e ausência de vegetação herbácea fotossinteticamente ativa. Forma irregular.			Área não detectada pelo PRODES NF

5	543	-60.871796, 2.576431	Boa Vista	Guianan savanna	Não Florestal	SAG-B	Supressão de vegetação não florestal, com cultivo agrícola seco (biomassa morta acima do solo) na data do trabalho de campo		Área agrícola de cor magenta, com tonalidade clara e textura lisa devido à reflectância de agricultura com vegetação não fotossinteticamente ativa. Forma Geométrica.			A área foi detectada como supressão pelo PRODES NF no ano de 2022
5	544	-60.878228, 2.576710	Boa Vista	Guianan savanna	Não Florestal	NFU	Vegetação não florestal natural, com predominância de espécies herbáceas saudias devido à maior umidade do solo		Vegetação não florestal natural com cor marrom, roxa ou preta e tonalidade escura devido à presença de água			Área não detectada pelo PRODES NF
5	545	-60.875243, 2.569912	Boa Vista	Guianan savanna	Não Florestal	SAG-A	Supressão de vegetação não florestal, com cultivo agrícola sadio (verde) na data do trabalho de campo		Área agrícola de cor verde, com tonalidade média e textura lisa devido à reflectância da cultura com vegetação fotossinteticamente ativa. Forma Geométrica.			A área foi detectada como supressão pelo PRODES NF no ano de 2022



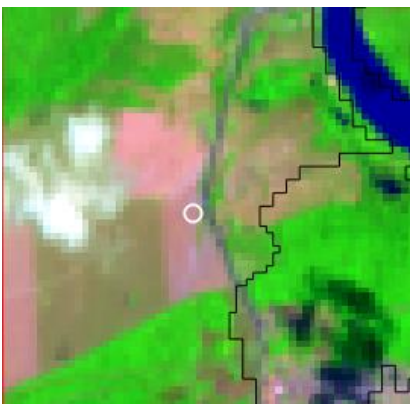
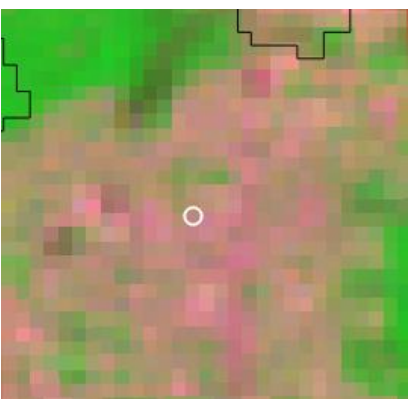
5	546	-60.879219, 2.567725	Boa Vista	Guianan savanna	Não Florestal	NFV	Local úmido e associado a canais de drenagem, com presença de espécies herbáceas e buritis		Vegetação de cor verde com tonalidade média e textura rugosa devido à reflectância de vegetação fotossinteticamente ativa e água			Área não detectada pelo PRODES NF
5	547	-60.878308, 2.556008	Boa Vista	Guianan savanna	Não Florestal	NFN-B	Vegetação não florestal natural com predominância de espécies herbáceas, sem indícios da ocorrência de fogo recente devido à presença de herbácea seca (biomassa morta acima do solo). A elevada quantidade de biomassa morta não permite observar o solo		Vegetação não florestal natural com cor marrom, tonalidade escura e textura média devido à reflectância de herbácea fotossinteticamente não ativa e baixa reflectância de solo.			Área não detectada pelo PRODES NF
5	548	-60.874969, 2.545489	Boa Vista	Guianan savanna	Não Florestal	NFN-B	Vegetação não florestal natural com predominância de espécies herbáceas, sem indícios da ocorrência de fogo recente devido à presença de herbácea seca (biomassa morta acima do solo). A elevada quantidade de biomassa morta não permite observar o solo		Vegetação não florestal natural com cor marrom, tonalidade escura e textura média devido à reflectância de herbácea fotossinteticamente não ativa e baixa reflectância de solo.			Área não detectada pelo PRODES NF





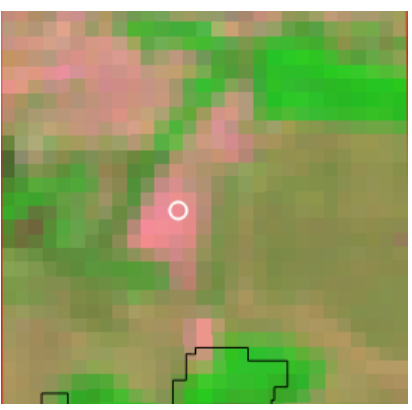


5	549	-60.877812, 2.542605	Boa Vista	Guianan savanna	Não Florestal	NFF	Vegetação não florestal natural com predominância de espécies herbáceas, com a ocorrência de fogo muito recente da data do trabalho de campo, com elevada presença de cinzas devido à queima da biomassa morta e sem rebrota da vegetação herbácea		Áreas queimadas de cor roxo, com tonalidade escura e textura lisa devido à grande quantidade de cinzas sobre o solo e ausência de vegetação herbácea fotossinteticamente ativa. Forma irregular.			Área não detectada pelo PRODES NF
5	550	-60.874967, 2.539290	Boa Vista	Guianan savanna	Não Florestal	SSE	Supressão de vegetação não florestal, com solo exposto evidente na data do trabalho de campo. Observou-se que está havendo extração de piçarra (material utilizado para pavimentação)		Solo exposto (cor magenta), com tonalidade média. Textura lisa. Forma geométrica.			A área foi detectada como supressão pelo PRODES NF no ano de 2022
5	551	-60.877889, 2.534725	Boa Vista	Guianan savanna	Não Florestal	NFPF	Vegetação não florestal natural com predominância de espécies herbáceas, com a presença de indícios de fogo, porém, não tão recente em relação a data do trabalho de campo. Observa-se também, uma menor presença de cinzas, onde há rebrota da vegetação herbácea		Áreas queimadas de cor roxo com tonalidade média e textura média devido à menor quantidade de cinzas sobre o solo e presença de vegetação herbácea jovem fotossinteticamente ativa			Área não detectada pelo PRODES NF









5	552	-60.878095, 2.533014	Boa Vista	Guianan savanna	Não Florestal	SSE	Supressão de vegetação não florestal, com solo exposto evidente na data do trabalho de campo		Solo exposto (cor magenta), com tonalidade média. Textura lisa. Forma geométrica.			A área foi detectada como supressão pelo PRODES NF no ano de 2022
5	553	-60.879001, 2.528740	Boa Vista	Guianan savanna	Não Florestal	SSE	Supressão de vegetação não florestal, com solo exposto evidente na data do trabalho de campo		Solo exposto (cor magenta), com tonalidade média. Textura lisa. Forma geométrica.			A área foi detectada como supressão pelo PRODES NF no ano de 2002
5	554	-60.8801438, 2.5242669	Boa Vista	Guianan savanna	Não Florestal	SAG-A	Supressão de vegetação não florestal, com cultivo agrícola sadio (verde) na data do trabalho de campo		Área agrícola de cor verde, com tonalidade média e textura lisa devido à reflectância da cultura com vegetação fotossinteticamente ativa. Forma Geométrica.			A área foi detectada como supressão pelo PRODES NF no ano de 2002









5	555	-60.877729, 2.524403	Boa Vista	Guianan savanna	Não Florestal	SSI	Supressão de vegetação não florestal, com silvicultura na data do trabalho de campo		Silvicultura de cor verde, tonalidade escura e textura lisa, com certa mistura com marrom devido à reflectância do pasto com a vegetação fotossinteticamente não ativa. Forma geométrica ou bordas bem definidas.			A área foi detectada como supressão pelo PRODES NF no ano de 2016
5	556	-60.880462, 2.520088	Boa Vista	Guianan savanna	Não Florestal	NFSPF	Área na qual a vegetação original foi anteriormente suprimida, com predominância de espécies herbáceas, com a presença de indícios de fogo, porém, não tão recente em relação a data do trabalho de campo. Observa-se também, uma menor presença de cinzas, onde há rebrota da vegetação herbácea		Áreas queimadas de cor cinza com tonalidade média e textura média devido à menor quantidade de cinzas sobre o solo e presença de vegetação herbácea jovem fotossinteticamente ativa			A área foi detectada como supressão pelo PRODES NF no ano de 2002
5	557	-60.884137, 2.503180	Boa Vista	Guianan savanna	Não Florestal	NFN-B	Vegetação não florestal natural com predominância de espécies herbáceas, sem indícios da ocorrência de fogo recente devido à presença de herbácea seca (biomassa morta acima do solo). A elevada quantidade de biomassa morta não permite observar o solo		Vegetação não florestal natural com cor marrom, tonalidade escura e textura média devido à reflectância de herbácea fotossinteticamente não ativa e baixa reflectância de solo.			Área não detectada pelo PRODES NF

5	558	-60.883328, 2.492291	Boa Vista	Guianan savanna	Não Florestal	SAG-B	Supressão de vegetação não florestal, com cultivo agrícola seco (biomassa morta acima do solo) na data do trabalho de campo		Pasto de cor magenta, com tonalidade clara e textura lisa devido à reflectância de pasto com vegetação não fotossinteticamente ativa. Forma Geométrica.			A área foi detectada como supressão pelo PRODES NF no ano de 2002
5	559	-60.886633, 2.492531	Boa Vista	Guianan savanna	Não Florestal	NFF	Vegetação não florestal natural com predominância de espécies herbáceas, com a ocorrência de fogo muito recente da data do trabalho de campo, com elevada presença de cinzas devido à queima da biomassa morta e sem rebrota da vegetação herbácea		Áreas queimadas de cor roxo, com tonalidade escura e textura lisa devido à grande quantidade de cinzas sobre o solo e ausência de vegetação herbácea fotossinteticamente ativa. Forma irregular.			Área não detectada pelo PRODES NF
5	560	-60.892338569, 2.488140058	Boa Vista	Guianan savanna	Não Florestal	NFF	Vegetação não florestal natural com predominância de espécies herbáceas, com a ocorrência de fogo muito recente da data do trabalho de campo, com elevada presença de cinzas devido à queima da biomassa morta e sem rebrota da vegetação herbácea		Áreas queimadas de cor roxo, com tonalidade escura e textura lisa devido à grande quantidade de cinzas sobre o solo e ausência de vegetação herbácea fotossinteticamente ativa. Forma irregular.			Área não detectada pelo PRODES NF

5	561	-60.891119, 2.484950	Boa Vista	Guianan savanna	Não Florestal	SAG-B	Supressão de vegetação não florestal, com cultivo agrícola seco (biomassa morta acima do solo) na data do trabalho de campo		Área agrícola de cor magenta, com tonalidade clara e textura lisa devido à reflectância de agricultura com vegetação não fotossinteticamente ativa. Forma Geométrica.			A área foi detectada como supressão pelo PRODES NF no ano de 2002
5	562	-60.921036, 2.463161	Mucajaí	Guianan savanna	Florestal	DSE	Desmatamento com solo exposto evidente na data do trabalho de campo		Solo exposto com cor magenta, tonalidade média e textura lisa			A área foi detectada como supressão pelo PRODES no ano de 2007
5	563	-60.920776, 2.447131	Mucajaí	Guianan savanna	Florestal	DUR	Desmatamento devido à presença de áreas urbanas consolidadas, loteamentos e/ou pequenos núcleos rurais de povoamento		Associação de diferentes cores e tonalidades devido aos diferentes elementos que resultam em textura rugosa			A área foi detectada como desmatamento pelo PRODES antes do ano de 2007








5	564	-60.9170145, 2.4415911	Mucajaí	Guianan savanna	Florestal	DUR	Desmatamento devido à presença de áreas urbanas consolidadas, loteamentos e/ou pequenos núcleos rurais de povoamento		Associação de diferentes cores e tonalidades devido aos diferentes elementos que resultam em textura rugosa			A área foi detectada como desmatamento pelo PRODES antes do ano de 2007
5	565	-60.921311, 2.431673	Mucajaí	Guianan savanna	Florestal	DSE	Desmatamento com solo exposto evidente na data do trabalho de campo		Solo exposto com cor magenta, tonalidade média e textura lisa			A área foi detectada como desmatamento pelo PRODES antes do ano de 2007
5	566	-60.923279, 2.425827	Mucajaí	Guianan savanna	Florestal	DPP-A	Desmatamento com pasto plantado sadio (verde) na data do trabalho de campo		Pasto plantado de cor verde, com tonalidade média e textura média devido à reflectância do pasto com vegetação fotossinteticamente ativa			A área foi detectada como desmatamento pelo PRODES antes do ano de 2007










5	567	-60.917004, 2.401337	Mucajaí	Guianan savanna	Florestal	DPP-A	Desmatamento com pasto plantado sadio (verde) na data do trabalho de campo		Pasto plantado de cor verde, com tonalidade média e textura média devido à reflectância do pasto com vegetação fotossinteticamente ativa			A área foi detectada como desmatamento pelo PRODES antes do ano de 2007
5	568	-60.9179201, 2.3840854	Mucajaí	Guianan savanna	Florestal	FND	Floresta com vegetação natural sem sinais aparentes de degradação		Vegetação florestal de cor verde com tonalidade escura e textura rugosa devido à reflectância de vegetação fotossinteticamente ativa			Área não detectada pelo PRODES ou DETER
5	569	-60.914233, 2.381949	Mucajaí	Guianan savanna	Florestal	DAG-B	Desmatamento com cultivo agrícola seco (biomassa morta acima do solo) na data do trabalho de campo		Área agrícola de cor magenta, com tonalidade clara e textura lisa devido à reflectância de agricultura com vegetação não fotossinteticamente ativa			A área foi detectada como desmatamento pelo PRODES antes do ano de 2007

5	570	-60.913332, 2.370584	Mucajaí	Guianan savanna	Florestal	DSE	Desmatamento com solo exposto evidente na data do trabalho de campo		Solo exposto com cor magenta, tonalidade média e textura lisa			A área foi detectada como desmatamento pelo PRODES antes do ano de 2007
5	571	-60.910834, 2.355345	Mucajaí	Guianan savanna	Florestal	DSE	Desmatamento com solo exposto evidente na data do trabalho de campo		Solo exposto com cor magenta, tonalidade média e textura lisa			A área foi detectada como desmatamento pelo PRODES no ano de 2022
5	572	-60.915704, 2.349776	Mucajaí	Guianan savanna	Florestal	DSE	Desmatamento com solo exposto evidente na data do trabalho de campo. Na foto de campo, é possível perceber floresta bastante degradada de pé		Solo exposto com cor magenta, tonalidade média e textura lisa			A área foi detectada como desmatamento pelo PRODES no ano de 2022 (o polígono é menor que 6,25 ha e, por essa razão, a sua divulgação foi feita em uma arquivo vetorial à parte no TerraBrasilis)







5	573	-60.913258, 2.342796	Mucajaí	Guianan savanna	Florestal	DRS	Derrubada completa da floresta, com os resíduos das árvores acima do solo, sem ter havido a queima		Aparência da área com cor magenta, tonalidade média e textura média			A área foi detectada como desmatamento pelo PRODES no ano de 2022
5	574	-60.910749, 2.335603	Mucajaí	Guianan savanna	Florestal	DRQ	Derrubada completa da floresta, com sinais aparentes do uso do fogo (queimada) para eliminar os resíduos das árvores acima do solo		Aparência da área com cor magenta, tonalidade escura e textura lisa devido à carbonização dos resíduos florestais			A área era natural até 2022 e deverá ser detectada no mapeamento do PRODES e/ou DETER do ano de 2023
5	575	-60.910722, 2.329451	Mucajaí	Guianan savanna	Florestal	DSE	Desmatamento com solo exposto evidente na data do trabalho de campo		Solo exposto com cor magenta, tonalidade média e textura lisa			A área foi detectada como desmatamento pelo PRODES antes do ano de 2007







5	576	-60.905677, 2.322271	Mucajaí	Guianan savanna	Florestal	DAG-A	Desmatamento com cultivo agrícola sadio (verde) na data do trabalho de campo		Área agrícola de cor marrom, com tonalidade escuro e textura lisa devido à reflectância de solo exposto e cultura com vegetação fotossinteticamente ativa muito jovem			A área foi detectada como desmatamento pelo PRODES antes do ano de 2007
5	577	-60.9060394, 2.3217902	Mucajaí	Guianan savanna	Florestal	DAG-A	Desmatamento com cultivo agrícola sadio (verde) na data do trabalho de campo		Área agrícola de cor marrom, com tonalidade escuro e textura lisa devido à reflectância de solo exposto e cultura com vegetação fotossinteticamente ativa muito jovem			A área foi detectada como desmatamento pelo PRODES antes do ano de 2007
5	578	-60.9065476, 2.3100957	Mucajaí	Guianan savanna	Florestal	DPP-A	Desmatamento com pasto plantado sadio (verde) na data do trabalho de campo		Pasto plantado de cor verde, com tonalidade média e textura média devido à reflectância do pasto com vegetação fotossinteticamente ativa		 Imagem com nuvem	A área foi detectada como desmatamento pelo PRODES antes do ano de 2007









5	579	-60.915636, 2.298845	Mucajaí	Guianan savanna	Florestal	DAG-A	Desmatamento com cultivo agrícola sadio (verde) na data do trabalho de campo		Área agrícola de cor marrom, com tonalidade média e textura lisa devido à reflectância de solo exposto e cultura com vegetação fotossinteticamente ativa muito jovem			A área foi detectada como desmatamento pelo PRODES antes do ano de 2007
										Imagem com nuvem		
5	580	-60.92235649, 2.30780352	Mucajaí	Guianan savanna	Florestal	DRE	Desmatamento devido à formação de reservatório artificial		Água com cor azul, tonalidade escuro e textura lisa			A área foi detectada como desmatamento pelo PRODES antes do ano de 2007
										Imagem com nuvem		
5	581	-60.926303, 2.301974	Mucajaí	Guianan savanna	Florestal	DSE	Desmatamento com solo exposto evidente na data do trabalho de campo		Solo exposto com cor magenta, tonalidade escura e textura lisa			A área foi detectada como desmatamento pelo PRODES antes do ano de 2007
										Imagem com nuvem	Imagem com nuvem	

5	582	-60.935519, 2.298294	Mucajaí	Guianan savanna	Florestal	DSE	Desmatamento com solo exposto evidente na data do trabalho de campo		Solo exposto com cor magenta, tonalidade escura e textura lisa			A área foi detectada como desmatamento pelo PRODES antes do ano de 2007
5	583	-60.950126120, 2.291421342	Mucajaí	Guianan savanna	Florestal	DSE	Desmatamento com solo exposto evidente na data do trabalho de campo		Solo exposto com cor magenta, tonalidade escura e textura lisa			A área foi detectada como desmatamento pelo PRODES antes do ano de 2007
5	584	-60.941444, 2.292137	Mucajaí	Guianan savanna	Florestal	DPP-A	Desmatamento com pasto plantado sadio (verde) na data do trabalho de campo		Pasto plantado de cor verde, com tonalidade média e textura média devido à reflectância do pasto com vegetação fotossinteticamente ativa			A área foi detectada como desmatamento pelo PRODES antes do ano de 2007








5	585	-60.963829, 2.279045	Mucajaí	Guianan savanna	Florestal	DPP-B	Desmatamento com pasto plantado seco (biomassa morta acima do solo) na data do trabalho de campo		Pasto plantado de cor magenta médio e textura média devido à reflectância do pasto com vegetação não fotossinteticamente ativa			A área foi detectada como desmatamento pelo PRODES antes do ano de 2007
5	586	-60.971318, 2.270643	Mucajaí	Guianan savanna	Florestal	DSE	Desmatamento com solo exposto evidente na data do trabalho de campo		Solo exposto com cor magenta, tonalidade média e textura lisa			A área foi detectada como desmatamento pelo PRODES antes do ano de 2007
5	587	-60.967206, 2.269328	Mucajaí	Guianan savanna	Florestal	DPP-B	Desmatamento com pasto plantado seco (biomassa morta acima do solo) na data do trabalho de campo		Pasto plantado de cor magenta médio e textura média devido à reflectância do pasto com vegetação não fotossinteticamente ativa			A área foi detectada como desmatamento pelo PRODES antes do ano de 2007









5	588	-60.986100, 2.240445	Iracema	Guianan savanna	Florestal	DSI	Desmatamento com silvicultura na data do trabalho de campo		Silvicultura de cor verde, tonalidade escura e textura lisa devido à reflectância da vegetação fotossinteticamente ativa e indivíduos de mesma idade. Forma geométrica ou bordas bem definidas.			A área foi detectada como desmatamento pelo PRODES antes do ano de 2007
5	589	-60.987796, 2.234023	Iracema	Guianan savanna	Florestal	DPP-A	Desmatamento com pasto plantado sadio (verde) na data do trabalho de campo		Pasto plantado de cor verde, com tonalidade escuro e textura média devido à reflectância do pasto com vegetação fotossinteticamente ativa			A área foi detectada como desmatamento pelo PRODES antes do ano de 2007
5	590	-60.998473607, 2.229401161	Iracema	Guianan savanna	Florestal	DPP-A	Desmatamento com pasto plantado sadio (verde) na data do trabalho de campo		Pasto plantado de cor verde, com tonalidade claro e textura média devido à reflectância do pasto com vegetação fotossinteticamente ativa			A área foi detectada como desmatamento pelo PRODES antes do ano de 2007








5	591	-61.004448, 2.222395	Iracema	Guianan savanna	Florestal	DPP-A	Desmatamento com pasto plantado sadio (verde) na data do trabalho de campo		Pasto plantado de cor verde, com tonalidade média e textura média devido à reflectância do pasto com vegetação fotossinteticamente ativa			A área foi detectada como desmatamento pelo PRODES antes do ano de 2007
5	592	-61.015422, 2.215103	Iracema	Guianan savanna	Florestal	DFS	Área desmatada, com formação de floresta secundária		Vegetação de cor verde com tonalidade escura e textura rugosa devido à reflectância de vegetação fotossinteticamente ativa			A área foi detectada como desmatamento pelo PRODES antes do ano de 2007
5	593	-61.011670, 2.209796	Iracema	Guianan savanna	Florestal	DPP-A	Desmatamento com pasto plantado sadio (verde) na data do trabalho de campo		Pasto plantado de cor verde, com tonalidade média e textura média devido à reflectância do pasto com vegetação fotossinteticamente ativa			A área foi detectada como desmatamento pelo PRODES antes do ano de 2007

5	594	-61.023593, 2.203107	Iracema	Guianan savanna	Florestal	DPP-A	Desmatamento com pasto plantado sadio (verde) na data do trabalho de campo		Pasto plantado de cor verde, com tonalidade média e textura média devido à reflectância do pasto com vegetação fotossinteticamente ativa			A área foi detectada como desmatamento pelo PRODES antes do ano de 2007
5	595	-61.021489, 2.201279	Iracema	Guianan savanna	Florestal	DPP-A	Desmatamento com pasto plantado sadio (verde) na data do trabalho de campo		Pasto plantado de cor verde, com tonalidade média e textura média devido à reflectância do pasto com vegetação fotossinteticamente ativa			A área foi detectada como desmatamento pelo PRODES antes do ano de 2007
5	596	-61.019693, 2.197488	Iracema	Guianan savanna	Florestal	DFS	Área desmatada, com formação de floresta secundária		Vegetação de cor verde com tonalidade escura e textura rugosa devido à reflectância de vegetação fotossinteticamente ativa			A área foi detectada como desmatamento pelo PRODES antes do ano de 2007

5	597	-61.033198, 2.194855	Iracema	Guianan savanna	Florestal	DPP-A	Desmatamento com pasto plantado sadio (verde) na data do trabalho de campo		Pasto plantado de cor verde, com tonalidade média e textura média devido à reflectância do pasto com vegetação fotossinteticamente ativa			A área foi detectada como desmatamento pelo PRODES antes do ano de 2007
5	598	-61.038854, 2.184336	Iracema	Guianan savanna	Florestal	DPP-A	Desmatamento com pasto plantado sadio (verde) na data do trabalho de campo		Pasto plantado de cor verde, com tonalidade escura e textura média devido à reflectância do pasto com vegetação fotossinteticamente ativa			A área foi detectada como desmatamento pelo PRODES antes do ano de 2007
5	599	-61.054388, 2.168085	Iracema	Guianan savanna	Florestal	DUR	Desmatamento devido à presença de áreas urbanas consolidadas, loteamentos e/ou pequenos núcleos rurais de povoamento		Associação de diferentes cores e tonalidades devido aos diferentes elementos que resultam em textura rugosa			A área foi detectada como desmatamento pelo PRODES antes do ano de 2007










5	600	-61.069888, 2.157919	Iracema	Guianan savanna	Florestal	DPP-A	Desmatamento com pasto plantado sadio (verde) na data do trabalho de campo		Pasto plantado de cor verde, com tonalidade média e textura média devido à reflectância do pasto com vegetação fotossinteticamente ativa	 Imagem com nuvem		A área foi detectada como desmatamento pelo PRODES antes do ano de 2007
5	601	-61.066112, 2.156478	Iracema	Guianan savanna	Florestal	DSE	Desmatamento com solo exposto evidente na data do trabalho de campo		Solo exposto com cor magenta, tonalidade média e textura lisa	 Imagem com nuvem		A área foi detectada como desmatamento pelo PRODES antes do ano de 2007
5	602	-61.080640, 2.143660	Iracema	Guianan savanna	Florestal	DAG-A	Desmatamento com cultivo agrícola sadio, de banana, na data do trabalho de campo		Área agrícola de cor verde, com tonalidade média e textura lisa devido à reflectância da cultura com vegetação fotossinteticamente ativa	 Imagem com nuvem		A área foi detectada como desmatamento pelo PRODES antes do ano de 2007

5	603	-61.085570, 2.142550	Iracema	Guianan savanna	Florestal	DAG-A	Desmatamento com cultivo agrícola sadio (verde) na data do trabalho de campo		Área agrícola de cor verde, com tonalidade média e textura lisa devido à reflectância da cultura com vegetação fotossinteticamente ativa			A área foi detectada como desmatamento pelo PRODES antes do ano de 2007
5	604	-61.098561, 2.143176	Iracema	Guianan savanna	Florestal	DSE	Desmatamento com solo exposto evidente na data do trabalho de campo (ao fundo na imagem de campo)		Solo exposto com cor magenta, tonalidade média e textura lisa			A área foi detectada como desmatamento pelo PRODES antes do ano de 2007
5	605	-61.090730, 2.132138	Iracema	Guianan savanna	Florestal	DPP-A	Desmatamento com pasto plantado sadio (verde) na data do trabalho de campo		Pasto plantado de cor verde, com tonalidade média e textura média devido à reflectância do pasto com vegetação fotossinteticamente ativa			A área foi detectada como desmatamento pelo PRODES antes do ano de 2007

5	606	-61.088412, 2.124444	Iracema	Guianan savanna	Florestal	DSE	Desmatamento com solo exposto evidente na data do trabalho de campo		Solo exposto com cor magenta, tonalidade média e textura lisa		 Imagem com nuvem	A área foi detectada como desmatamento pelo PRODES antes do ano de 2007
5	607	-61.086791, 2.117767	Iracema	Guianan savanna	Florestal	DAG-A	Desmatamento com cultivo agrícola sadio (verde) na data do trabalho de campo		Área agrícola de cor verde, com tonalidade média e textura lisa devido à reflectância da cultura com vegetação fotossinteticamente ativa			A área foi detectada como desmatamento pelo PRODES antes do ano de 2007
5	608	-61.080442, 2.112524	Iracema	Guianan savanna	Florestal	DPP-A	Desmatamento com pasto plantado sadio (verde) na data do trabalho de campo		Pasto plantado de cor verde, com tonalidade média e textura média devido à reflectância do pasto com vegetação fotossinteticamente ativa		 Imagem com nuvem	A área foi detectada como desmatamento pelo PRODES antes do ano de 2007

5	609	-61.083135, 2.097058	Iracema	Guianan savanna	Florestal	DPP-A	Desmatamento com pasto plantado sadio (verde) na data do trabalho de campo		Pasto plantado de cor verde, com tonalidade média e textura média devido à reflectância do pasto com vegetação fotossinteticamente ativa			A área foi detectada como desmatamento pelo PRODES antes do ano de 2007
5	610	-61.078315, 2.082968	Iracema	Guianan savanna	Florestal	DFS	Área desmatada, com formação de floresta secundária		Vegetação de cor verde com tonalidade escura e textura rugosa devido à reflectância de vegetação fotossinteticamente ativa			A área foi detectada como desmatamento pelo PRODES antes do ano de 2007
5	611	-61.079008, 2.074493	Iracema	Guianan savanna	Florestal	DFS	Área desmatada, com formação de floresta secundária		Vegetação de cor verde com tonalidade escura e textura rugosa devido à reflectância de vegetação fotossinteticamente ativa			A área foi detectada como desmatamento pelo PRODES antes do ano de 2007

5	612	-61.086867, 2.071964	Iracema	Guianan savanna	Florestal	DPP-B	Desmatamento com pasto plantado seco (biomassa morta acima do solo) na data do trabalho de campo		Pasto plantado de cor magenta claro e textura média devido à reflectância do pasto com vegetação não fotossinteticamente ativa			A área foi detectada como desmatamento pelo PRODES antes do ano de 2007
5	613	-61.088076, 2.058985	Iracema	Guianan savanna	Florestal	DPP-A	Desmatamento com pasto plantado sadio (verde) na data do trabalho de campo		Pasto plantado de cor verde, com tonalidade média e textura média devido à reflectância do pasto com vegetação fotossinteticamente ativa			A área foi detectada como desmatamento pelo PRODES antes do ano de 2007
5	614	-61.080941, 2.034353	Iracema	Guianan savanna	Florestal	DSE	Desmatamento com solo exposto evidente na data do trabalho de campo		Solo exposto com cor magenta, tonalidade média e textura lisa			A área foi detectada como desmatamento pelo PRODES antes do ano de 2007








5	615	-61.08565275, 2.03256531	Iracema	Guianan savanna	Florestal	DSE	Desmatamento com solo exposto evidente na data do trabalho de campo		Solo exposto com cor magenta, tonalidade média e textura lisa			A área foi detectada como desmatamento pelo PRODES antes do ano de 2007
5	616	-61.097611339, 2.032535454	Iracema	Guianan savanna	Florestal	DSE	Desmatamento com solo exposto evidente na data do trabalho de campo (ver resíduos de desmatamento recente ao fundo da foto de campo)		Solo exposto com cor magenta, tonalidade média e textura lisa			A área foi detectada como desmatamento pelo PRODES no ano de 2022
5	617	-61.081643, 2.026404	Iracema	Guianan savanna	Florestal	DAG-A	Desmatamento com cultivo agrícola sadio (verde) na data do trabalho de campo		Área agrícola de cor verde, com tonalidade média e textura lisa devido à reflectância da cultura com vegetação fotossinteticamente ativa			A área foi detectada como desmatamento pelo PRODES antes do ano de 2007









5	618	-61.086171, 2.024740	Iracema	Guianan savanna	Florestal	DAG-B	Desmatamento com cultivo agrícola seco (biomassa morta acima do solo) na data do trabalho de campo		Área agrícola de cor magenta, com tonalidade clara e textura lisa devido à reflectância de pasto com vegetação não fotossinteticamente ativa			A área foi detectada como desmatamento pelo PRODES antes do ano de 2007
5	619	-61.072709, 2.024743	Iracema	Guianan savanna	Florestal	DAG-B	Desmatamento com cultivo agrícola seco (biomassa morta acima do solo) na data do trabalho de campo		Área agrícola de cor magenta, com tonalidade clara e textura lisa devido à reflectância de pasto com vegetação não fotossinteticamente ativa			A área foi detectada como desmatamento pelo PRODES antes do ano de 2007
5	620	-61.079299, 2.020468	Iracema	Guianan savanna	Florestal	DSE	Desmatamento com solo exposto evidente na data do trabalho de campo		Solo exposto com cor magenta, tonalidade média e textura lisa			A área foi detectada como desmatamento pelo PRODES antes do ano de 2007

Imagem com nuvem






5	621	-61.083144, 2.012148	Iracema	Guianan savanna	Florestal	DSE	Desmatamento com solo exposto evidente na data do trabalho de campo		Solo exposto com cor magenta, tonalidade média e textura lisa			A área era natural até 2022 e deverá ser detectada no mapeamento do PRODES e/ou DETER do ano de 2023
5	622	-61.080209156, 2.014974730	Iracema	Guianan savanna	Florestal	DAG-A	Desmatamento com cultivo agrícola sadio (verde) na data do trabalho de campo		Área agrícola de cor verde, com tonalidade média e textura lisa devido à reflectância da cultura com vegetação fotossinteticamente ativa			A área foi detectada como desmatamento pelo PRODES antes do ano de 2007
5	623	-61.081169, 2.007757	Iracema	Guianan savanna	Florestal	DSE	Desmatamento com solo exposto evidente na data do trabalho de campo		Solo exposto com cor magenta, tonalidade média e textura lisa			A área foi detectada como desmatamento pelo PRODES no ano de 2022









5	624	-61.076790, 2.005438	Iracema	Guianan savanna	Florestal	DRE	Desmatamento devido à formação de reservatório artificial		Água com cor azul, tonalidade escuro e textura lisa			A área foi detectada como desmatamento pelo PRODES antes do ano de 2007
5	625	-61.073289, 2.003436	Iracema	Guianan savanna	Florestal	DPP-B	Desmatamento com pasto plantado seco (biomassa morta acima do solo) na data do trabalho de campo		Pasto plantado de cor magenta claro e textura média devido à reflectância do pasto com vegetação não fotossinteticamente ativa			A área foi detectada como desmatamento pelo PRODES antes do ano de 2007
5	626	-61.067830, 1.999436	Iracema	Guianan savanna	Florestal	DSE	Desmatamento com solo exposto evidente na data do trabalho de campo		Solo exposto com cor magenta, tonalidade média e textura lisa			A área foi detectada como desmatamento pelo PRODES antes do ano de 2007

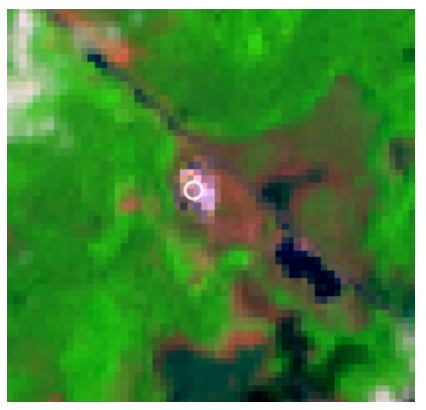
5	627	-61.065068, 1.993859	Iracema	Guianan savanna	Florestal	DSE	Desmatamento com solo exposto evidente na data do trabalho de campo		Solo exposto com cor magenta, tonalidade média e textura lisa			A área foi detectada como desmatamento pelo PRODES antes do ano de 2007
5	628	-61.068794, 1.982044	Caracaraí	Guianan savanna	Florestal	DSE	Desmatamento com solo exposto evidente na data do trabalho de campo		Solo exposto com cor magenta, tonalidade média e textura lisa			A área foi detectada como desmatamento pelo PRODES antes do ano de 2007
5	629	-61.076065, 1.980652	Caracaraí	Guianan savanna	Florestal	DRQ	Derrubada completa da floresta, com sinais aparentes do uso do fogo (queimada) para eliminar os resíduos das árvores acima do solo		Aparência da área com cor magenta, tonalidade escura e textura lisa devido à carbonização dos resíduos florestais			A área foi detectada como desmatamento pelo PRODES antes do ano de 2007

5	630	-61.069771, 1.969073	Caracaraí	Guianan savanna	Florestal	DSE	Desmatamento com solo exposto evidente na data do trabalho de campo		Solo exposto com cor magenta, tonalidade média e textura lisa			A área foi detectada como desmatamento pelo PRODES antes do ano de 2007
5	631	-61.073708100, 1.956784600	Caracaraí	Guianan savanna	Florestal	FDEG	Floresta com sinais aparentes de degradação		Vegetação florestal de cor verde com tonalidade escura e textura rugosa devido à reflectância de vegetação fotossinteticamente ativa, com aberturas observadas devido à degradação pela retirada seletiva de madeira e entradas sucessivas de fogo			Área não detectada pelo PRODES ou DETER
5	632	-61.077171, 1.940661	Caracaraí	Guianan savanna	Florestal	DPP-A	Desmatamento com pasto plantado sadio (verde) na data do trabalho de campo		Pasto plantado de cor verde, com tonalidade escuro e textura média devido à reflectância do pasto com vegetação fotossinteticamente ativa			A área foi detectada como desmatamento pelo PRODES antes do ano de 2007

5	633	-61.091916, 1.924455	Caracarái	Guianan savanna	Florestal	DPP-B	Desmatamento com pasto plantado seco (biomassa morta acima do solo) na data do trabalho de campo		Pasto plantado de cor magenta claro e textura média devido à reflectância do pasto com vegetação não fotossinteticamente ativa			A área foi detectada como desmatamento pelo PRODES antes do ano de 2007
5	634	-61.106988, 1.912230	Caracarái	Guianan savanna	Florestal	DPP-A	Desmatamento com pasto plantado sadio (verde) na data do trabalho de campo		Pasto plantado de cor verde, com tonalidade rdcura e textura média devido à reflectância do pasto com vegetação fotossinteticamente ativa.			A área foi detectada como supressão pelo PRODES no ano de 2007
5	635	-61.115703, 1.866431	Caracarái	Guianan savanna	Florestal	DSE	Desmatamento com solo exposto evidente na data do trabalho de campo		Solo exposto com cor magenta, tonalidade média e textura lisa			A área foi detectada como desmatamento pelo PRODES antes do ano de 2007









5	636	-61.128781, 1.825880	Caracaraí	Guianan savanna	Florestal	DUR	Desmatamento devido à presença de áreas urbanas consolidadas, loteamentos e/ou pequenos núcleos rurais de povoamento		Associação de diferentes cores e tonalidades devido aos diferentes elementos que resultam em textura rugosa			A área foi detectada como desmatamento pelo PRODES antes do ano de 2007
5	637	-61.148463, 1.754610	Caracaraí	Guianan savanna	Florestal	DFS	Área desmatada, com formação de floresta secundária em área úmida		Como é uma área úmida, na data do trabalho de campo a área aparece nas imagens de satélite em cor azul, tonalidade escura e textura média			A área foi detectada como desmatamento pelo PRODES antes do ano de 2007
5	638	-61.142655, 1.740765	Caracaraí	Guianan savanna	Florestal	HID	Canal de drenagem natural (Rio Branco)		Curso d'água de cor preto escuro e textura lisa			Área não detectada pelo PRODES NF









5	639	-61.131627, 1.732580	Caracaraí	Guianan savanna	Florestal	DRQ	Derrubada completa da floresta, com sinais aparentes do uso do fogo (queimada) para eliminar os resíduos das árvores acima do solo		Aparência da área com cor magenta, tonalidade escura e textura lisa devido à carbonização dos resíduos florestais	 Imagem com nuvem		A área foi detectada como desmatamento pelo PRODES antes do ano de 2007
5	640	-61.126970, 1.709640	Caracaraí	Uatuma-Trombetas moist forests	Florestal	FND	Floresta sem sinais aparentes de degradação		Vegetação florestal de cor verde com tonalidade escura e textura rugosa devido à reflectância de vegetação fotossinteticamente ativa			Área não detectada pelo PRODES ou DETER
5	641	-61.113464, 1.705843	Caracaraí	Rio Negro campinarana	Florestal	DSE	Desmatamento com solo exposto evidente na data do trabalho de campo		Solo exposto com cor magenta, tonalidade média e textura lisa			Área não detectada pelo PRODES ou DETER A área era natural até 2022 e deverá ser detectada no mapeamento do PRODES e/ou DETER do ano de 2023









5	642	-61.114627, 1.700883	Caracaraí	Rio Negro campinara a	Florestal	DFS	Área desmatada, com formação de floresta secundária		Vegetação de cor verde com tonalidade escura e textura rugosa devido à reflectância de vegetação fotossinteticamente ativa			A área foi detectada como desmatamento pelo PRODES antes do ano de 2007
5	643	-61.109897, 1.700094	Caracaraí	Rio Negro campinara a	Florestal	DFS	Área desmatada, com formação de floresta secundária		Vegetação de cor verde com tonalidade escura e textura rugosa devido à reflectância de vegetação fotossinteticamente ativa			A área foi detectada como desmatamento pelo PRODES antes do ano de 2007
5	644	-61.106992, 1.693628	Caracaraí	Rio Negro campinara a	Florestal	DMI	Desmatamento por mineração		Mistura de solo (cor magenta) e água (cor azul) resultando em textura rugosa			A área foi detectada como desmatamento pelo PRODES antes do ano de 2007









5	645	-61.099251, 1.690267	Caracaraí	Rio Negro campinara a	Florestal	DFS	Área desmatada, com formação de floresta secundária		Vegetação de cor verde com tonalidade escura e textura rugosa devido à reflectância de vegetação fotossinteticamente ativa			A área foi detectada como desmatamento pelo PRODES antes do ano de 2007
5	646	-61.086000, 1.678406	Caracaraí	Rio Negro campinara a	Florestal	DSE	Desmatamento com solo exposto evidente na data do trabalho de campo		Solo exposto com cor magenta, tonalidade média e textura lisa			A área foi detectada como desmatamento pelo PRODES antes do ano de 2007
5	647	-61.081576, 1.672417	Caracaraí	Rio Negro campinara a	Florestal	DRQ	Derrubada completa da floresta, com sinais aparentes do uso do fogo (queimada) para eliminar os resíduos das árvores acima do solo		Aparência da área com cor magenta, tonalidade escura e textura lisa devido à carbonização dos resíduos florestais			A área foi detectada como desmatamento pelo PRODES antes do ano de 2007









5	648	-61.075382, 1.669513	Caracaraí	Rio Negro campinara a	Florestal	HID	Lago natural isolado na paisagem		Lago natural de cor preto escuro e textura lisa. Desta-se que em tal área houve um desmatamento anterior, fazendo com que uma área alagada passe a ser visível; antes do desmatamento não era possível visualizá-la			A área foi detectada como desmatamento pelo PRODES antes do ano de 2007
5	649	-61.057758, 1.655685	Caracaraí	Rio Negro campinara a	Florestal	HID	Lago natural isolado na paisagem		Lago natural de cor preto escuro e textura lisa. Desta-se que em tal área houve um desmatamento anterior, fazendo com que uma área alagada passe a ser visível; antes do desmatamento não era possível visualizá-la			A área foi detectada como desmatamento pelo PRODES antes do ano de 2007
5	650	-61.045804, 1.640846	Caracaraí	Rio Negro campinara a	Florestal	DRQ	Derrubada completa da floresta, com sinais aparentes do uso do fogo (queimada) para eliminar os resíduos das árvores acima do solo		Aparência da área com cor magenta, tonalidade escura e textura lisa devido à carbonização dos resíduos florestais			A área foi detectada como desmatamento pelo PRODES antes do ano de 2007









5	651	-61.024940, 1.624154	Caracaraí	Rio Negro campinara a	Florestal	HID	Lago natural isolado na paisagem		Lago natural de cor preto escuro e textura lisa. Desta-se que em tal área houve um desmatamento anterior, fazendo com que uma área alagada passe a ser visível; antes do desmatamento não era possível visualizá-la			A área foi detectada como desmatamento pelo PRODES antes do ano de 2007
5	652	-61.012996, 1.601098	Caracaraí	Rio Negro campinara a	Florestal	DSE	Desmatamento com solo exposto evidente na data do trabalho de campo		Solo exposto com cor magenta, tonalidade média e textura lisa			A área foi detectada como desmatamento pelo PRODES antes do ano de 2007
5	653	-61.004936205, 1.589074494	Caracaraí	Rio Negro campinara a	Florestal	DRQ	Derrubada completa da floresta, com sinais aparentes do uso do fogo (queimada) para eliminar os resíduos das árvores acima do solo		Aparência da área com cor magenta, tonalidade escura e textura lisa devido à carbonização dos resíduos florestais			A área foi detectada como desmatamento pelo PRODES antes do ano de 2007





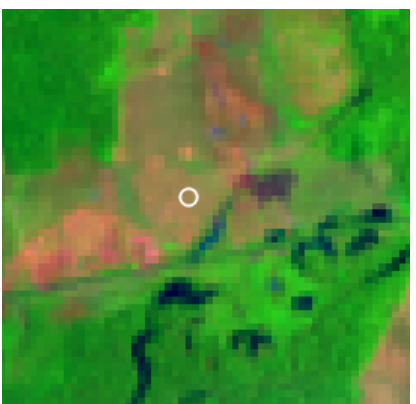

5	654	-61.004331634, 1.580424598	Caracaraí	Rio Negro campinarana	Não florestal	NFC	Formação não florestal de campinarana, com associação de vegetação herbácea e arbustiva em áreas úmidas		Associação de diferentes cores e tonalidades com textura rugosa. Associação de vegetação arbustiva em verde escuro, herbáceas mais secas em marrom, herbáceas saudias em verde claro e áreas alagadas em azul escuro			Área não detectada pelo PRODES NF
5	655	-60.998628, 1.582736	Caracaraí	Rio Negro campinarana	Não florestal	NFC	Formação não florestal de campinarana, com associação de vegetação herbácea e arbustiva em áreas úmidas		Associação de diferentes cores e tonalidades com textura rugosa. Associação de vegetação arbustiva em verde escuro, herbáceas mais secas em marrom, herbáceas saudias em verde claro e áreas alagadas em azul escuro			Área não detectada pelo PRODES NF
5	656	-60.975803, 1.514637	Caracaraí	Rio Negro campinarana	Florestal	DSE	Desmatamento com solo exposto evidente na data do trabalho de campo		Solo exposto com cor magenta, tonalidade média e textura lisa			A área foi detectada como desmatamento pelo PRODES antes do ano de 2007


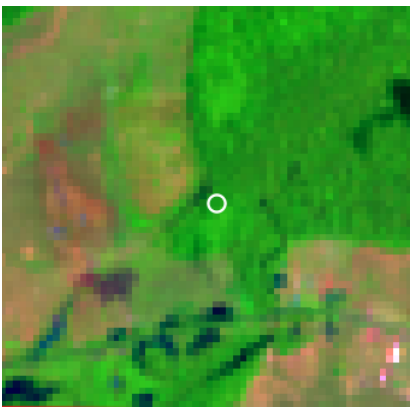

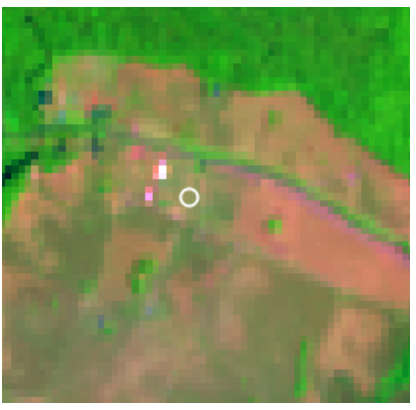



5	657	-60.975288, 1.497888	Caracaraí	Rio Negro campinaran a	Florestal	DPP-A	Desmatamento com pasto plantado sadio (verde) na data do trabalho de campo		Pasto plantado de cor verde, com tonalidade claro e textura média devido à reflectância do pasto com vegetação fotossinteticamente ativa			A área foi detectada como desmatamento pelo PRODES no ano de 2019 Houve emissão de aviso de Cicatriz de queimada pelo DETER no ano de 2019
5	658	-60.980008413, 1.460852667	Caracaraí	Rio Negro campinaran a	Florestal	FND	Floresta sem sinais aparentes de degradação		Vegetação florestal de cor verde com tonalidade escura e textura rugosa devido à reflectância de vegetação fotossinteticamente ativa			Área não detectada pelo PRODES ou DETER
5	659	-60.978305, 1.447812	Caracaraí	Rio Negro campinaran a	Não florestal	NFC	Formação não florestal de campinarana, com associação de vegetação herbácea e arbustiva em áreas úmidas		Associação de diferentes cores e tonalidades com textura rugosa. Associação de vegetação arbustiva em verde escuro, herbáceas mais secas em marrom, herbáceas saudias em verde claro e áreas alagadas em azul escuro			Área não detectada pelo PRODES NF


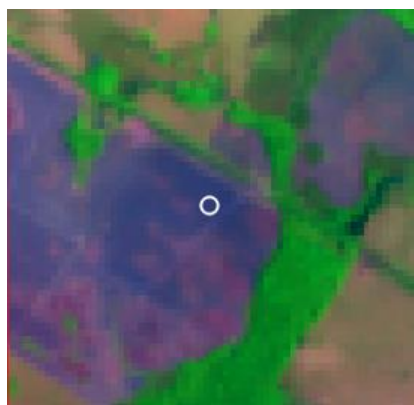





5	660	-60.9812149, 1.4310963	Caracaraí	Rio Negro campinarana	Não Florestal	NFC	Formação não florestal de campinarana, com associação de vegetação herbácea e arbustiva em áreas úmidas. Observa-se, na foto de campo, presença de vegetação arbórea degradada por entradas sucessivas de fogo		Associação de diferentes cores e tonalidades com textura rugosa. Associação de vegetação arbustiva em verde escuro, herbáceas mais secas em marrom, herbáceas saudias em verde claro e áreas alagadas em azul escuro			Área não detectada pelo PRODES NF
5	661	-60.986535730, 1.432694849	Caracaraí	Rio Negro campinarana	Não Florestal	NFC	Formação não florestal de campinarana, com associação de vegetação herbácea e arbustiva em áreas úmidas. Observa-se, na foto de campo, presença de vegetação arbórea degradada por entradas sucessivas de fogo		Associação de diferentes cores e tonalidades com textura rugosa. Associação de vegetação arbustiva em verde escuro, herbáceas mais secas em marrom, herbáceas saudias em verde claro e áreas alagadas em azul escuro			Área não detectada pelo PRODES NF
5	662	-60.9623817, 1.4980549	Caracaraí	Rio Negro campinarana	Florestal	DRQ	Derrubada completa da floresta, com sinais aparentes do uso do fogo (queimada) para eliminar os resíduos das árvores acima do solo		Aparência da área com cor magenta, tonalidade escura e textura lisa devido à carbonização dos resíduos florestais	 Imagem com nuvem		A área foi detectada como desmatamento pelo PRODES antes do ano de 2007








5	663	-60.8982230, 1.4806586	Caracaraí	Rio Negro campinara a	Florestal	DPP-B	Desmatamento com pasto plantado seco (biomassa morta acima do solo) na data do trabalho de campo		Pasto plantado de cor magenta claro e textura média devido à reflectância do pasto com vegetação não fotossinteticamente ativa			A área foi detectada como desmatamento pelo PRODES antes do ano de 2007
5	664	-60.8876929, 1.4664193	Caracaraí	Uatuma- Trombetas moist forests	Florestal	DSE	Desmatamento com solo exposto evidente na data do trabalho de campo		Solo exposto com cor magenta, tonalidade média e textura lisa			A área foi detectada como desmatamento pelo PRODES antes do ano de 2007
5	665	-60.886422052, 1.463957296	Caracaraí	Uatuma- Trombetas moist forests	Florestal	DFS	Área desmatada, com formação de floresta secundária		Vegetação de cor verde com tonalidade escura e textura rugosa devido à reflectância de vegetação fotossinteticamente ativa			A área foi detectada como desmatamento pelo PRODES antes do ano de 2007









5	666	-60.8862200, 1.4564654	Caracaraí	Uatuma-Trombetas moist forests	Florestal	DFS	Área desmatada, com formação de floresta secundária		Vegetação de cor verde com tonalidade escura e textura rugosa devido à reflectância de vegetação fotossinteticamente ativa			A área foi detectada como desmatamento pelo PRODES antes do ano de 2007
5	667	-60.8732323, 1.4395925	Caracaraí	Rio Negro campinarana	Não Florestal	NFC	Formação não florestal de campinarana, com associação de vegetação herbácea e arbustiva em áreas úmidas		Associação de diferentes cores e tonalidades com textura rugosa. Associação de vegetação arbustiva em verde escuro, herbáceas mais secas em marrom, herbáceas saudias em verde claro e áreas alagadas em azul escuro			Área não detectada pelo PRODES NF
5	668	-60.8682631, 1.4340793	Caracaraí	Rio Negro campinarana	Não Florestal	NFF	Vegetação não florestal natural de "campinarana", com a ocorrência de fogo ativo na data do trabalho de campo		Áreas queimadas de cor roxo, com tonalidade escura e textura lisa devido à grande quantidade de cinzas sobre o solo e ausência de vegetação herbácea fotossinteticamente ativa. Forma irregular.			Área não detectada pelo PRODES NF










5	669	-60.8606499, 1.4756972	Caracaraí	Uatuma-Trombetas moist forests	Florestal	DPP-A	Desmatamento com pasto plantado sadio (verde) na data do trabalho de campo		Pasto plantado de cor verde, com tonalidade média e textura média devido à reflectância do pasto com vegetação fotossinteticamente ativa			A área foi detectada como desmatamento pelo PRODES antes do ano de 2007
5	670	-60.8564042, 1.4784596	Caracaraí	Uatuma-Trombetas moist forests	Florestal	DPP-A	Desmatamento com pasto plantado sadio (verde) na data do trabalho de campo		Pasto plantado de cor verde, com tonalidade escuro e textura média devido à reflectância do pasto com vegetação fotossinteticamente ativa			A área foi detectada como desmatamento pelo PRODES antes do ano de 2007
5	671	-60.8159840, 1.4811959	Caracaraí	Rio Negro campinarana	Florestal	DPP-A	Desmatamento com pasto plantado sadio (verde) na data do trabalho de campo		Pasto plantado de cor verde (saindo do magenta), com tonalidade clara e textura média devido à reflectância do pasto com vegetação fotossinteticamente ativa			A área foi detectada como desmatamento pelo PRODES antes do ano de 2007









5	672	-60.824272082, 1.488504602	Caracaraí	Uatuma-Trombetas moist forests	Florestal	FDEG	Floresta com sinais aparentes de degradação		Vegetação florestal de cor verde com tonalidade escura e textura rugosa devido à reflectância de vegetação fotossinteticamente ativa, com aberturas observadas devido à degradação pelas entradas sucessivas do fogo			Houve emissão de aviso de Degradação pelo DETER no ano de 2020
5	673	-60.8159475, 1.4812327	Caracaraí	Rio Negro campinarana	Florestal	DPP-A	Desmatamento com pasto plantado sadio (verde) na data do trabalho de campo		Pasto plantado de cor verde, com tonalidade média e textura média devido à reflectância do pasto com vegetação fotossinteticamente ativa			A área foi detectada como desmatamento pelo PRODES antes do ano de 2007
5	674	-60.798418, 1.476567	Caracaraí	Rio Negro campinarana	Florestal	DPP-B	Desmatamento com pasto plantado seco (biomassa morta acima do solo) na data do trabalho de campo		Pasto plantado de cor magenta médio e textura média devido à reflectância do pasto com vegetação não fotossinteticamente ativa			A área foi detectada como desmatamento pelo PRODES antes do ano de 2007



5	675	-60.7894617, 1.4667551	Caracaraí	Rio Negro campinaran a	Florestal	DSE	Desmatamento com solo exposto evidente na data do trabalho de campo.		Solo exposto com cor magenta ou roxo escuro, tonalidade média e textura lisa. Solo rico em óxido de ferro e recém arado, por essa razão, aparência mais escura.			A área foi detectada como desmatamento pelo PRODES antes do ano de 2007
5	676	-60.7697858, 1.4578335	Caracaraí	Uatuma- Trombetas moist forests	Florestal	DPP-B	Desmatamento com pasto plantado seco (biomassa morta acima do solo) na data do trabalho de campo		Pasto plantado de cor magenta médio e textura média devido à reflectância do pasto com vegetação não fotossinteticamente ativa			A área foi detectada como desmatamento pelo PRODES antes do ano de 2007
5	677	-60.7641361, 1.4608090	Caracaraí	Uatuma- Trombetas moist forests	Florestal	DAG-A	Desmatamento com cultivo agrícola sadio (verde) na data do trabalho de campo		Área agrícola de cor verde, com tonalidade média e textura lisa devido à reflectância da cultura com vegetação fotossinteticamente ativa			A área foi detectada como desmatamento pelo PRODES antes do ano de 2007

5	678	-607.490.941	Caracaraí	Uatuma-Trombetas moist forests	Florestal	DAG-A	Desmatamento com cultivo agrícola sadio (verde) na data do trabalho de campo		Área agrícola de cor verde, com tonalidade média e textura lisa devido à reflectância da cultura com vegetação fotossinteticamente ativa			A área foi detectada como desmatamento pelo PRODES antes do ano de 2007
5	679	-60.719139, 1.495113	Caracaraí	Uatuma-Trombetas moist forests	Florestal	DPP-A	Desmatamento com pasto plantado sadio (verde) na data do trabalho de campo		Pasto plantado de cor verde, com tonalidade clara e textura média devido à reflectância do pasto com vegetação fotossinteticamente ativa			A área foi detectada como desmatamento pelo PRODES antes do ano de 2007
5	680	-60.7184832, 1.4963888	Caracaraí	Uatuma-Trombetas moist forests	Florestal	DPP-A	Desmatamento com pasto plantado sadio (verde) na data do trabalho de campo		Pasto plantado de cor verde, com tonalidade clara e textura média devido à reflectância do pasto com vegetação fotossinteticamente ativa			A área foi detectada como desmatamento pelo PRODES antes do ano de 2007

5	681	-60.6968831, 1.5062116	Caracaraí	Uatuma-Trombetas moist forests	Florestal	DRQ	Derrubada completa da floresta, com sinais aparentes do uso do fogo (queimada) para eliminar os resíduos das árvores acima do solo		Aparência da área com cor magenta, tonalidade escura e textura lisa devido à carbonização dos resíduos florestais			A área foi detectada como desmatamento pelo PRODES antes do ano de 2007
5	682	-60.685869, 1.504746	Caracaraí	Uatuma-Trombetas moist forests	Florestal	DRQ	Derrubada completa da floresta, com sinais aparentes do uso do fogo (queimada) para eliminar os resíduos das árvores acima do solo		Aparência da área com cor magenta, tonalidade escura e textura lisa devido à carbonização dos resíduos florestais			Área não detectada pelo PRODES ou DETER A área era natural até 2022 e deverá ser detectada no mapeamento do PRODES e/ou DETER do ano de 2023
5	683	-60.681110, 1.508877	Caracaraí	Uatuma-Trombetas moist forests	Florestal	DPP-B	Desmatamento com pasto plantado seco (biomassa morta acima do solo) na data do trabalho de campo		Pasto plantado de cor magenta claro e textura média devido à reflectância do pasto com vegetação não fotossinteticamente ativa			A área foi detectada como desmatamento pelo PRODES antes do ano de 2007

5	684	-60.679288, 1.512993	Caracaraí	Uatuma-Trombetas moist forests	Florestal	DRQ	Derrubada completa da floresta, com sinais aparentes do uso do fogo (queimada) para eliminar os resíduos das árvores acima do solo		Aparência da área com cor magenta, tonalidade escura e textura lisa devido à carbonização dos resíduos florestais			A área foi detectada como desmatamento pelo PRODES antes do ano de 2007
5	685	-60.678797, 1.521211	Caracaraí	Uatuma-Trombetas moist forests	Florestal	FDEG	Floresta com sinais aparentes de degradação		Vegetação florestal de cor verde com tonalidade escura e textura rugosa devido à reflectância de vegetação fotossinteticamente ativa, com aberturas observadas devido à degradação pelas entradas sucessivas do fogo			Houve emissão de aviso de Desmatamento pelo DETER no ano de 2018
5	686	-60.680477, 1.523712	Caracaraí	Uatuma-Trombetas moist forests	Florestal	FDEG	Floresta com sinais aparentes de degradação		Vegetação florestal de cor verde com tonalidade escura e textura rugosa devido à reflectância de vegetação fotossinteticamente ativa, com aberturas observadas devido à degradação pelas entradas sucessivas do fogo			Houve emissão de aviso de Degradação pelo DETER no ano de 2019





5	687	-60.663207, 1.523664	Caracaraí	Uatuma-Trombetas moist forests	Florestal	DPP-B	Desmatamento com pasto plantado seco (biomassa morta acima do solo) na data do trabalho de campo		Pasto plantado de cor magenta claro e textura média devido à reflectância do pasto com vegetação não fotossinteticamente ativa			A área foi detectada como desmatamento pelo PRODES antes do ano de 2007
5	688	-60.661630, 1.525858	Caracaraí	Uatuma-Trombetas moist forests	Florestal	DRQ	Derrubada completa da floresta, com sinais aparentes do uso do fogo (queimada) para eliminar os resíduos das árvores acima do solo		Aparência da área com cor magenta, tonalidade escura e textura lisa devido à carbonização dos resíduos florestais			A área foi detectada como desmatamento pelo PRODES antes do ano de 2007
5	689	-60.658751, 1.525821	Caracaraí	Uatuma-Trombetas moist forests	Florestal	DRQ	Derrubada completa da floresta, com sinais aparentes do uso do fogo (queimada) para eliminar os resíduos das árvores acima do solo		Aparência da área com cor magenta, tonalidade escura e textura lisa devido à carbonização dos resíduos florestais			A área foi detectada como desmatamento pelo PRODES antes do ano de 2007










5	690	-60.657807, 1.532383	Caracaraí	Uatuma-Trombetas moist forests	Florestal	DRQ	Derrubada completa da floresta, com sinais aparentes do uso do fogo (queimada) para eliminar os resíduos das árvores acima do solo		Aparência da área com cor magenta, tonalidade escura e textura lisa devido à carbonização dos resíduos florestais			<p>Área não detectada pelo PRODES ou DETER</p> <p>O polígono foi desmatado desde 2016, porém devido à escala de mapeamento do PRODES e área mínima, não aparece no mapeamento PRODES. Ele deverá entrar no PRODES caso haja crescimento da área</p>
---	-----	-------------------------	-----------	--------------------------------	-----------	-----	--	--	---	---	---	---

Rota 6:

Data: 25/03/2023









Descrição: Saída de Boa Vista, seguindo pela RR-321 em áreas predominantemente não florestais (PRODES).







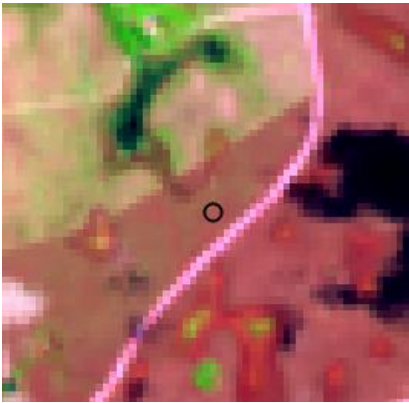

Rota	ID	Latitude / Longitude	Município	Ecorregião	Classificação PRODES (floresta, não floresta, hidrografia)	Sigla da feição observada em campo	Caracterização da feição observada em campo	Fotos de campo	Caracterização da feição na imagem de satélite	Feição na imagem do satélite Sentinel (MSI) ou Landsat (OLI)	Feição na imagem do satélite Amazônia (WFI)	Cruzamento com dados dos programas de monitoramento
6	691	-60.690004, 2.877381	Boa Vista	Guianan savanna	Não Florestal	NFS-B	Área na qual a vegetação original foi anteriormente suprimida, porém, na data do trabalho de campo foi observada a predominância de espécies nativas, em especial as herbáceas, indicando que a área foi abandonada e houve regeneração. Não foram observados indícios da ocorrência de fogo recente devido à presença de herbácea seca (biomassa morta acima do solo). A elevada quantidade de biomassa morta não permite observar o solo		Vegetação não florestal predominantemente herbácea secundária com aspecto natural, com cor marrom, tonalidade escura e textura média devido à reflectância de herbácea fotossinteticamente não ativa e baixa reflectância de solo.			A área foi detectada como supressão pelo PRODES NF no ano de 2018
6	692	-60.681770, 2.879729	Boa Vista	Guianan savanna	Não Florestal	SSE	Supressão de vegetação não florestal, com solo exposto evidente na data do trabalho de campo		Solo exposto (cor magenta), com tonalidade média. Textura lisa. Forma geométrica.			A área foi detectada como supressão pelo PRODES NF no ano de 2000

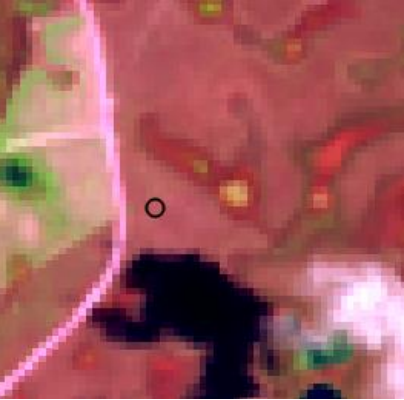

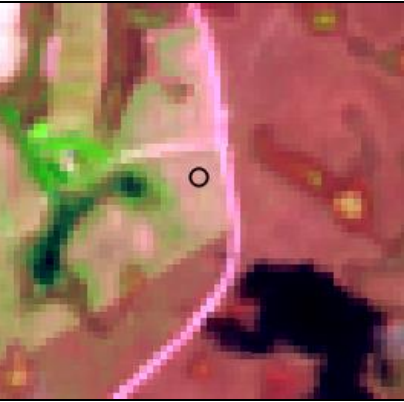



6	693	-60.676750, 2.884796	Boa Vista	Guianan savanna	Não Florestal	SAG-A	Supressão de vegetação não florestal, com cultivo agrícola sadio (verde) na data do trabalho de campo		Área agrícola de cor verde, com tonalidade média e textura lisa devido à reflectância da cultura com vegetação fotossinteticamente ativa. Forma Geométrica.			A área foi detectada como supressão pelo PRODES NF no ano de 2000
6	694	-60.6728668, 2.8860974	Boa Vista	Guianan savanna	Não Florestal	SAG-A	Supressão de vegetação não florestal, com cultivo agrícola sadio (verde) na data do trabalho de campo		Área agrícola de cor verde, com tonalidade média e textura lisa devido à reflectância da cultura com vegetação fotossinteticamente ativa. Forma Geométrica.			A área foi detectada como supressão pelo PRODES NF no ano de 2002
6	695	-60.670154, 2.890156	Boa Vista	Guianan savanna	Não Florestal	SSE	Supressão de vegetação não florestal, com solo exposto evidente na data do trabalho de campo		Solo exposto (cor magenta), com tonalidade média. Textura lisa. Forma geométrica.			A área foi detectada como supressão pelo PRODES NF no ano de 2000

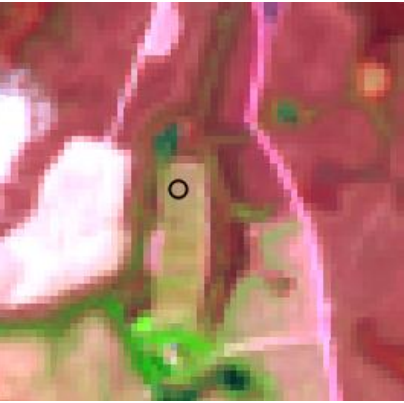



6	696	-60.6725970, 2.8905631	Boa Vista	Guianan savanna	Não Florestal	SPP-B	Supressão de vegetação não florestal, com pasto plantado seco (biomassa morta acima do solo) na data do trabalho de campo		Pasto plantado de cor magenta claro e textura média devido à reflectância de pasto com vegetação não fotossinteticamente ativa. Forma geométrica.			A área foi detectada como supressão pelo PRODES NF no ano de 2018
6	697	-60.668331, 2.893693	Boa Vista	Guianan savanna	Não Florestal	SAG-A	Supressão de vegetação não florestal, com cultivo agrícola (manga) sadio (verde) na data do trabalho de campo		Área agrícola de cor verde, com tonalidade escura e textura média devido à reflectância da cultura com vegetação fotossinteticamente ativa. Forma Geométrica.			A área foi detectada como supressão pelo PRODES NF no ano de 2004
6	698	-60.666168, 2.896412	Boa Vista	Guianan savanna	Não Florestal	SAG-A	Supressão de vegetação não florestal, com cultivo agrícola (banana) sadio (verde) na data do trabalho de campo		Área agrícola de cor verde, com tonalidade clara e textura lisa devido à reflectância da cultura com vegetação fotossinteticamente ativa. Forma Geométrica.			A área foi detectada como supressão pelo PRODES NF no ano de 2004

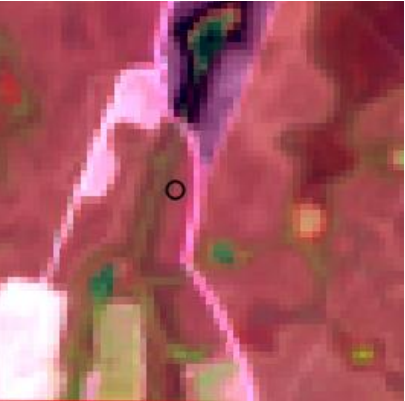


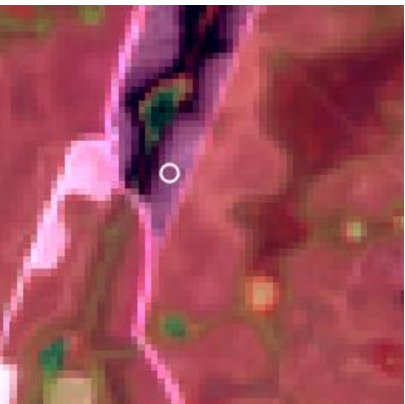

6	699	-60.662523, 2.900320	Boa Vista	Guianan savanna	Não Florestal	SAG-A	Supressão de vegetação não florestal, com cultivo agrícola sadio (verde) na data do trabalho de campo		Área agrícola de cor verde, com tonalidade clara e textura lisa devido à reflectância da cultura com vegetação fotossinteticamente ativa. Forma Geométrica.			A área foi detectada como supressão pelo PRODES NF no ano de 2000
6	700	-60.660515, 2.900936	Boa Vista	Guianan savanna	Não Florestal	SAG-A	Supressão de vegetação não florestal, com cultivo agrícola sadio (verde) na data do trabalho de campo		Área agrícola de cor verde, com tonalidade escura e textura média devido à reflectância da cultura com vegetação fotossinteticamente ativa. Forma Geométrica.			A área foi detectada como supressão pelo PRODES NF no ano de 2000
6	701	-60.655588, 2.901907	Boa Vista	Guianan savanna	Não Florestal	SSE	Supressão de vegetação não florestal, com solo exposto evidente na data do trabalho de campo		Solo exposto (cor magenta), com tonalidade média. Textura lisa. Forma geométrica.			A área foi detectada como supressão pelo PRODES NF no ano de 2002

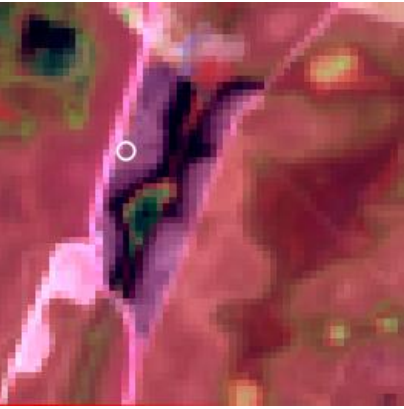

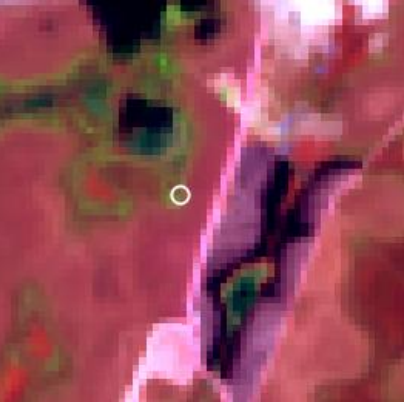



6	702	-60.653216, 2.903169	Boa Vista	Guianan savanna	Não Florestal	NFN-B	Vegetação não florestal natural com predominância de espécies herbáceas, sem indícios da ocorrência de fogo recente devido à presença de herbácea seca (biomassa morta acima do solo). A elevada quantidade de biomassa morta não permite observar o solo		Vegetação não florestal natural com cor marrom, tonalidade escura e textura média devido à reflectância de herbácea fotossinteticamente não ativa e baixa reflectância de solo.			Área não detectada pelo PRODES NF
6	703	-60.647005, 2.902977	Boa Vista	Guianan savanna	Não Florestal	SAG-B	Supressão de vegetação não florestal, com cultivo agrícola seco (biomassa morta acima do solo) na data do trabalho de campo		Área agrícola de cor magenta, com tonalidade clara e textura lisa devido à reflectância de agricultura com vegetação não fotossinteticamente ativa. Forma Geométrica.			A área foi detectada como supressão pelo PRODES NF no ano de 2021
6	704	-60.648395, 2.898527	Boa Vista	Guianan savanna	Não Florestal	SAG-B	Supressão de vegetação não florestal, com cultivo agrícola seco (biomassa morta acima do solo) na data do trabalho de campo		Área agrícola de cor magenta, com tonalidade clara e textura lisa devido à reflectância de agricultura com vegetação não fotossinteticamente ativa. Forma Geométrica.			A área foi detectada como supressão pelo PRODES NF no ano de 2022

6	705	-60.647932, 2.905512	Boa Vista	Guianan savanna	Não Florestal	NFN-B	Vegetação não florestal natural com predominância de espécies herbáceas, sem indícios da ocorrência de fogo recente devido à presença de herbácea seca (biomassa morta acima do solo). A elevada quantidade de biomassa morta não permite observar o solo		Vegetação não florestal natural com cor marrom, tonalidade escura e textura média devido à reflectância de herbácea fotossinteticamente não ativa e baixa reflectância de solo.			Área não detectada pelo PRODES NF
6	706	-60.636126, 2.910456	Boa Vista	Guianan savanna	Não Florestal	NFN-B	Vegetação não florestal natural com predominância de espécies herbáceas, sem indícios da ocorrência de fogo recente devido à presença de herbácea seca (biomassa morta acima do solo). A elevada quantidade de biomassa morta não permite observar o solo		Vegetação não florestal natural com cor marrom, tonalidade escura e textura média devido à reflectância de herbácea fotossinteticamente não ativa e baixa reflectância de solo.			Área não detectada pelo PRODES NF
6	707	-60.632665, 2.918800	Boa Vista	Guianan savanna	Não Florestal	NFS-B	Área na qual a vegetação original foi anteriormente suprimida, porém, na data do trabalho de campo foi observada a predominância de espécies nativas, em especial as herbáceas, indicando que a área foi abandonada e houve regeneração. Não foram observados indícios da ocorrência de fogo recente devido à presença de herbácea seca (biomassa morta acima do solo). A elevada quantidade de		Vegetação não florestal predominantemente herbácea secundária com aspecto natural, com cor marrom, tonalidade escura e textura média devido à reflectância de herbácea fotossinteticamente não ativa e baixa reflectância de solo.			A área foi detectada como supressão pelo PRODES NF no ano de 2004

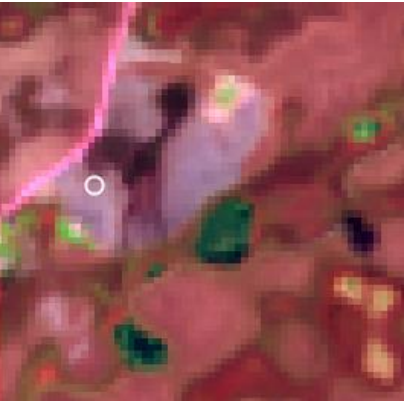





							biomassa morta não permite observar o solo					
6	708	-60.626979, 2.923931	Boa Vista	Guianan savanna	Não Florestal	NFN-B	Vegetação não florestal natural com predominância de espécies herbáceas, sem indícios da ocorrência de fogo recente devido à presença de herbácea seca (biomassa morta acima do solo). A elevada quantidade de biomassa morta não permite observar o solo		Vegetação não florestal natural com cor marrom, tonalidade escura e textura média devido à reflectância de herbácea fotossinteticamente não ativa e baixa reflectância de solo.			Área não detectada pelo PRODES NF
6	709	-60.630131, 2.925476	Boa Vista	Guianan savanna	Não florestal	SPP-B	Supressão de vegetação não florestal, com pasto plantado seco (biomassa morta acima do solo) na data do trabalho de campo		Pasto plantado de cor magenta claro e textura média devido à reflectância de pasto com vegetação não fotossinteticamente ativa. Forma geométrica.			A área foi detectada como supressão pelo PRODES NF no ano de 2004
6	710	-60.630564, 2.930235	Boa Vista	Guianan savanna	Não florestal	SPP-B	Supressão de vegetação não florestal, com pasto plantado seco (biomassa morta acima do solo) na data do trabalho de campo		Pasto plantado de cor magenta claro e textura média devido à reflectância de pasto com vegetação não fotossinteticamente ativa. Forma geométrica.			A área foi detectada como supressão pelo PRODES NF no ano de 2006

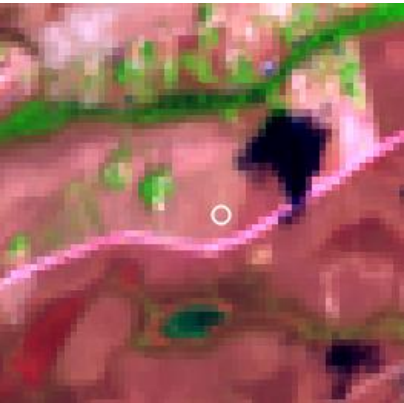


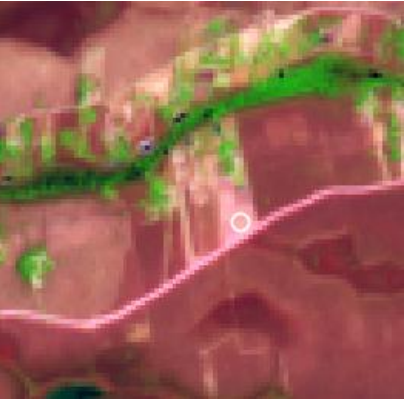



6	711	-60.635199, 2.932831	Boa Vista	Guianan savanna	Não Florestal	SAG-A	Supressão de vegetação não florestal, com cultivo agrícola sadio (verde) na data do trabalho de campo		Área agrícola de cor verde, com tonalidade clara e textura lisa devido à reflectância da cultura com vegetação fotossinteticamente ativa. Forma Geométrica.			A área foi detectada como supressão pelo PRODES NF no ano de 2022
6	712	-60.629636, 2.934809	Boa Vista	Guianan savanna	Não Florestal	NFS-B	Área na qual a vegetação original foi anteriormente suprimida, porém, na data do trabalho de campo foi observada a predominância de espécies nativas, em especial as herbáceas, indicando que a área foi abandonada e houve regeneração. Não foram observados indícios da ocorrência de fogo recente devido à presença de herbácea seca (biomassa morta acima do solo). A elevada quantidade de biomassa morta não permite observar o solo		Vegetação não florestal predominantemente herbácea secundária com aspecto natural, com cor marrom, tonalidade escura e textura média devido à reflectância de herbácea fotossinteticamente não ativa e baixa reflectância de solo.			A área foi detectada como supressão pelo PRODES NF no ano de 2006








6	713	-60.632727, 2.938456	Boa Vista	Guianan savanna	Não Florestal	NFS-B	<p>Área na qual a vegetação original foi anteriormente suprimida, porém, na data do trabalho de campo foi observada a predominância de espécies nativas, em especial as herbáceas, indicando que a área foi abandonada e houve regeneração. Não foram observados indícios da ocorrência de fogo recente devido à presença de herbácea seca (biomassa morta acima do solo). A elevada quantidade de biomassa morta não permite observar o solo</p>		<p>Vegetação não florestal predominantemente herbácea secundária com aspecto natural, com cor marrom, tonalidade escura e textura média devido à reflectância de herbácea fotossinteticamente não ativa e baixa reflectância de solo.</p>			<p>A área foi detectada como supressão pelo PRODES NF no ano de 2000</p>
6	714	-60.630934, 2.942226	Boa Vista	Guianan savanna	Não Florestal	NFSF	<p>Área na qual a vegetação original foi anteriormente suprimida, com predominância de espécies herbáceas e ocorrência de fogo muito recente à data do trabalho de campo. Elevada presença de cinzas devido à queima da biomassa morta e sem rebrota da vegetação herbácea</p>		<p>Áreas queimadas de cor roxo, com tonalidade escura e textura lisa devido à grande quantidade de cinzas sobre o solo e ausência de vegetação herbácea fotossinteticamente ativa. Forma irregular.</p>			<p>A área foi detectada como supressão pelo PRODES NF no ano de 2006</p>

6	715	-60.631862, 2.947233	Boa Vista	Guianan savanna	Não Florestal	NFSF	Área na qual a vegetação original foi anteriormente suprimida, com predominância de espécies herbáceas e ocorrência de fogo muito recente à data do trabalho de campo. Elevada presença de cinzas devido à queima da biomassa morta e sem rebrota da vegetação herbácea		Áreas queimadas de cor roxo, com tonalidade escura e textura lisa devido à grande quantidade de cinzas sobre o solo e ausência de vegetação herbácea fotossinteticamente ativa. Forma irregular.			A área foi detectada como supressão pelo PRODES NF no ano de 2000
6	716	-60.633530, 2.948716	Boa Vista	Guianan savanna	Não Florestal	NFN-B	Vegetação não florestal natural com predominância de espécies herbáceas, sem indícios da ocorrência de fogo recente devido à presença de herbácea seca (biomassa morta acima do solo). A elevada quantidade de biomassa morta não permite observar o solo		Vegetação não florestal natural com cor marrom, tonalidade escura e textura média devido à reflectância de herbácea fotossinteticamente não ativa e baixa reflectância de solo.			Área não detectada pelo PRODES NF
6	717	-60.629575, 2.960460	Boa Vista	Guianan savanna	Não Florestal	SPP-A	Supressão de vegetação não florestal, com pasto plantado seco (biomassa morta acima do solo) na data do trabalho de campo		Pasto plantado de cor verde claro e textura média devido à reflectância de pasto com vegetação não fotossinteticamente ativa. Forma geométrica.			A área foi detectada como supressão pelo PRODES NF no ano de 2020









6	718	-60.626299, 2.960274	Boa Vista	Guianan savanna	Não Florestal	NFN-B	Vegetação não florestal natural com predominância de espécies herbáceas, sem indícios da ocorrência de fogo recente devido à presença de herbácea seca (biomassa morta acima do solo). A elevada quantidade de biomassa morta não permite observar o solo		Vegetação não florestal natural com cor marrom, tonalidade escura e textura média devido à reflectância de herbácea fotossinteticamente não ativa e baixa reflectância de solo.			Área não detectada pelo PRODES NF
6	719	-60.626979, 2.964292	Boa Vista	Guianan savanna	Não Florestal	SSE	Supressão de vegetação não florestal, com solo exposto evidente na data do trabalho de campo		Pastagem plantada seca já muito rala, com predominância de solo exposto (cor magenta), com tonalidade média. Textura lisa. Forma geométrica.			A área foi detectada como supressão pelo PRODES NF no ano de 2022
6	720	-60.619260, 2.969248	Boa Vista	Guianan savanna	Não Florestal	NFN-A	Vegetação não florestal natural com predominância de espécies herbáceas, sem indícios da ocorrência de fogo recente devido à presença de herbácea seca (biomassa morta acima do solo). A quantidade de biomassa morta mais baixa permite ver o solo em campo		Vegetação não florestal natural com cor marrom, tonalidade clara e textura média devido à reflectância de herbácea fotossinteticamente não ativa e maior reflectância de solo			Área não detectada pelo PRODES NF

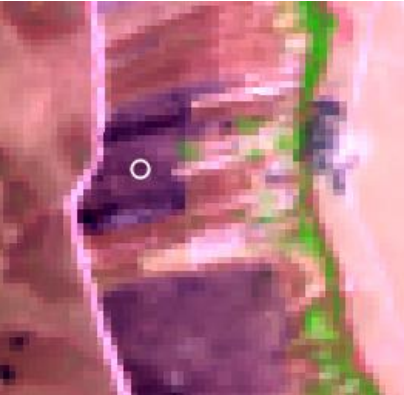


6	721	-60.608745, 2.974676	Boa Vista	Guianan savanna	Não Florestal	NFPF	Vegetação não florestal natural com predominância de espécies herbáceas, com a presença de indícios de fogo, porém, não tão recente em relação a data do trabalho de campo. Observa-se também, uma menor presença de cinzas, onde há rebrota da vegetação herbácea		Áreas queimadas de cor roxo com tonalidade média e textura média devido à menor quantidade de cinzas sobre o solo e presença de vegetação herbácea jovem fotossinteticamente ativa			Área não detectada pelo PRODES NF
6	722	-60.610599, 2.976715	Boa Vista	Guianan savanna	Não Florestal	NFN-A	Vegetação não florestal natural com predominância de espécies herbáceas, sem indícios da ocorrência de fogo recente devido à presença de herbácea seca (biomassa morta acima do solo). A quantidade de biomassa morta mais baixa permite ver o solo em campo		Vegetação não florestal natural com cor marrom, tonalidade clara e textura média devido à reflectância de herbácea fotossinteticamente não ativa e maior reflectância de solo			Área não detectada pelo PRODES NF
6	723	-60.603182, 2.985307	Boa Vista	Guianan savanna	Não Florestal	NFN-A	Vegetação não florestal natural com predominância de espécies herbáceas, sem indícios da ocorrência de fogo recente devido à presença de herbácea seca (biomassa morta acima do solo). A quantidade de biomassa morta mais baixa permite ver o solo em campo		Vegetação não florestal natural com cor marrom, tonalidade clara e textura média devido à reflectância de herbácea fotossinteticamente não ativa e maior reflectância de solo			Área não detectada pelo PRODES NF

6	724	-60.595147, 2.989139	Boa Vista	Guianan savanna	Não Florestal	NFN-A	Vegetação não florestal natural com predominância de espécies herbáceas, sem indícios da ocorrência de fogo recente devido à presença de herbácea seca (biomassa morta acima do solo). A quantidade de biomassa morta mais baixa permite ver o solo em campo		Vegetação não florestal natural com cor marrom, tonalidade clara e textura média devido à reflectância de herbácea fotossinteticamente não ativa e maior reflectância de solo			Área não detectada pelo PRODES NF
6	725	-60.589584, 2.991859	Boa Vista	Guianan savanna	Não Florestal	SSE	Supressão de vegetação não florestal, com solo exposto evidente na data do trabalho de campo		Solo exposto (cor magenta), com tonalidade média. Textura lisa. Forma geométrica.			A área foi detectada como supressão pelo PRODES NF no ano de 2018
6	726	-60.583465, 2.992353	Boa Vista	Guianan savanna	Não Florestal	NFN-B	Vegetação não florestal natural com predominância de espécies herbáceas, sem indícios da ocorrência de fogo recente devido à presença de herbácea seca (biomassa morta acima do solo). A elevada quantidade de biomassa morta não permite observar o solo		Vegetação não florestal natural com cor marrom, tonalidade escura e textura média devido à reflectância de herbácea fotossinteticamente não ativa e baixa reflectância de solo.			Área não detectada pelo PRODES NF

6	727	-60.569187, 2.989077	Boa Vista	Guianan savanna	Não Florestal	SSE	Supressão de vegetação não florestal, com solo exposto evidente na data do trabalho de campo		Solo exposto (cor magenta), com tonalidade média. Textura lisa. Forma geométrica.			A área foi detectada como supressão pelo PRODES NF no ano de 2019
6	728	-60.567951, 2.988397	Boa Vista	Guianan savanna	Não Florestal	NFSF	Área na qual a vegetação original foi anteriormente suprimida, com predominância de espécies herbáceas e ocorrência de fogo muito recente à data do trabalho de campo. Elevada presença de cinzas devido à queima da biomassa morta e sem rebrota da vegetação herbácea		Áreas queimadas de cor roxo, com tonalidade escura e textura lisa devido à grande quantidade de cinzas sobre o solo e ausência de vegetação herbácea fotossinteticamente ativa. Forma irregular.			A área foi detectada como supressão pelo PRODES NF no ano de 2020
6	729	-60.564428, 2.992384	Boa Vista	Guianan savanna	Não Florestal	NFN-B	Vegetação não florestal natural com predominância de espécies herbáceas, sem indícios da ocorrência de fogo recente devido à presença de herbácea seca (biomassa morta acima do solo). A elevada quantidade de biomassa morta não permite observar o solo		Vegetação não florestal natural com cor marrom, tonalidade escura e textura média devido à reflectância de herbácea fotossinteticamente não ativa e baixa reflectância de solo.			Área não detectada pelo PRODES NF



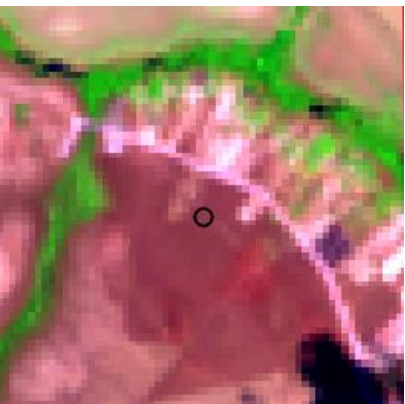

6	730	-60.562674, 2.996425	Boa Vista	Guianan savanna	Não Florestal	NFF	Vegetação não florestal natural com predominância de espécies herbáceas, com a ocorrência de fogo muito recente da data do trabalho de campo, com elevada presença de cinzas devido à queima da biomassa morta e sem rebrota da vegetação herbácea		Áreas queimadas de cor roxo, com tonalidade escura e textura lisa devido à grande quantidade de cinzas sobre o solo e ausência de vegetação herbácea fotossinteticamente ativa. Forma irregular.			Área não detectada pelo PRODES NF
6	731	-60.561349, 2.999893	Boa Vista	Guianan savanna	Não Florestal	NFN-A	Vegetação não florestal natural com predominância de espécies herbáceas, sem indícios da ocorrência de fogo recente devido à presença de herbácea seca (biomassa morta acima do solo). A quantidade de biomassa morta mais baixa permite ver o solo em campo		Vegetação não florestal natural com cor marrom, tonalidade clara e textura média devido à refletância de herbácea fotossinteticamente não ativa e maior refletância de solo			Área não detectada pelo PRODES NF
6	732	-60.560302, 3.006825	Boa Vista	Guianan savanna	Não Florestal	NFF	Vegetação não florestal natural com predominância de espécies herbáceas, com a ocorrência de fogo muito recente da data do trabalho de campo, com elevada presença de cinzas devido à queima da biomassa morta e sem rebrota da vegetação herbácea		Áreas queimadas de cor roxo, com tonalidade escura e textura lisa devido à grande quantidade de cinzas sobre o solo e ausência de vegetação herbácea fotossinteticamente ativa. Forma irregular.			Área não detectada pelo PRODES NF


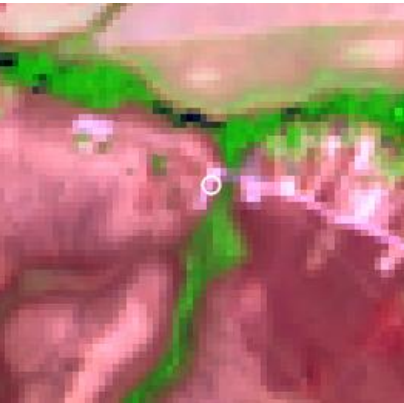





6	733	-60.562553, 3.006814	Boa Vista	Guianan savanna	Não Florestal	NFN-B	Vegetação não florestal natural com predominância de espécies herbáceas, sem indícios da ocorrência de fogo recente devido à presença de herbácea seca (biomassa morta acima do solo). A elevada quantidade de biomassa morta não permite observar o solo		Vegetação não florestal natural com cor marrom, tonalidade escura e textura média devido à reflectância de herbácea fotossinteticamente não ativa e baixa reflectância de solo.			Área não detectada pelo PRODES NF
6	734	-60.563172, 3.013617	Boa Vista	Guianan savanna	Não Florestal	NFF	Vegetação não florestal natural com predominância de espécies herbáceas, com a ocorrência de fogo muito recente da data do trabalho de campo, com elevada presença de cinzas devido à queima da biomassa morta e sem rebrota da vegetação herbácea		Áreas queimadas de cor roxo, com tonalidade escura e textura lisa devido à grande quantidade de cinzas sobre o solo e ausência de vegetação herbácea fotossinteticamente ativa. Forma irregular.			Área não detectada pelo PRODES NF
6	735	-60.565213, 3.013246	Boa Vista	Guianan savanna	Não Florestal	NFN-B	Vegetação não florestal natural com predominância de espécies herbáceas, sem indícios da ocorrência de fogo recente devido à presença de herbácea seca (biomassa morta acima do solo). A elevada quantidade de biomassa morta não permite observar o solo		Vegetação não florestal natural com cor marrom, tonalidade escura e textura média devido à reflectância de herbácea fotossinteticamente não ativa e baixa reflectância de solo.			Área não detectada pelo PRODES NF

6	736	-60.562862, 3.019926	Boa Vista	Guianan savanna	Não Florestal	NFF	Vegetação não florestal natural com predominância de espécies herbáceas, com a ocorrência de fogo muito recente da data do trabalho de campo, com elevada presença de cinzas devido à queima da biomassa morta e sem rebrota da vegetação herbácea		Áreas queimadas de cor roxo, com tonalidade escura e textura lisa devido à grande quantidade de cinzas sobre o solo e ausência de vegetação herbácea fotossinteticamente ativa. Forma irregular.			Área não detectada pelo PRODES NF
6	737	-60.563530, 3.023308	Boa Vista	Guianan savanna	Não Florestal	NFN-B	Vegetação não florestal natural com predominância de espécies herbáceas, sem indícios da ocorrência de fogo recente devido à presença de herbácea seca (biomassa morta acima do solo). A elevada quantidade de biomassa morta não permite observar o solo		Vegetação não florestal natural com cor marrom, tonalidade escura e textura média devido à reflectância de herbácea fotossinteticamente não ativa e baixa reflectância de solo.			Área não detectada pelo PRODES NF
6	738	-60.563437, 3.026988	Boa Vista	Guianan savanna	Não Florestal	NFPF	Vegetação não florestal natural com predominância de espécies herbáceas, com a presença de indícios de fogo, porém, não tão recente em relação a data do trabalho de campo. Observa-se também, uma menor presença de cinzas, onde há rebrota da vegetação herbácea		Áreas queimadas de cor roxo com tonalidade clara e textura média devido à menor quantidade de cinzas sobre o solo e presença de vegetação herbácea jovem fotossinteticamente ativa			Área não detectada pelo PRODES NF

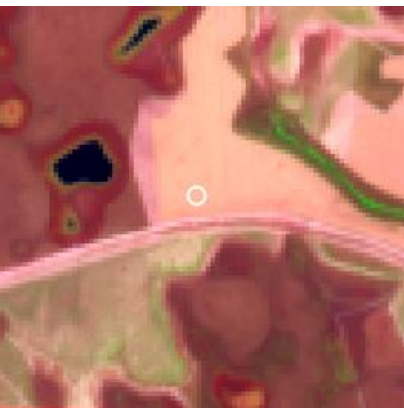

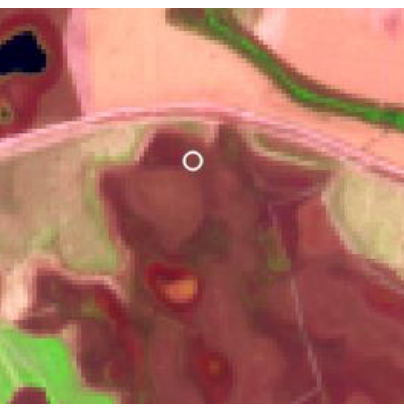



6	739	-60.566388, 3.027394	Boa Vista	Guianan savanna	Não Florestal	NFN-B	Vegetação não florestal natural com predominância de espécies herbáceas, sem indícios da ocorrência de fogo recente devido à presença de herbácea seca (biomassa morta acima do solo). A elevada quantidade de biomassa morta não permite observar o solo		Vegetação não florestal natural com cor marrom, tonalidade escura e textura média devido à reflectância de herbácea fotossinteticamente não ativa e baixa reflectância de solo.			Área não detectada pelo PRODES NF
6	740	-60.564149, 3.030174	Boa Vista	Guianan savanna	Não Florestal	NFF	Vegetação não florestal natural com predominância de espécies herbáceas, com a ocorrência de fogo muito recente da data do trabalho de campo, com elevada presença de cinzas devido à queima da biomassa morta e sem rebrota da vegetação herbácea		Áreas queimadas de cor roxo, com tonalidade escura e textura lisa devido à grande quantidade de cinzas sobre o solo e ausência de vegetação herbácea fotossinteticamente ativa. Forma irregular.			Área não detectada pelo PRODES NF
6	741	-60.571138, 3.033607	Boa Vista	Guianan savanna	Não Florestal	NFN-B	Vegetação não florestal natural com predominância de espécies herbáceas, sem indícios da ocorrência de fogo recente devido à presença de herbácea seca (biomassa morta acima do solo). A elevada quantidade de biomassa morta não permite observar o solo		Vegetação não florestal natural com cor marrom, tonalidade escura e textura média devido à reflectância de herbácea fotossinteticamente não ativa e baixa reflectância de solo.			Área não detectada pelo PRODES NF






6	742	-60.573056, 3.034906	Boa Vista	Guianan savanna	Não Florestal	NFN-A	Vegetação não florestal natural com predominância de espécies herbáceas, sem indícios da ocorrência de fogo recente devido à presença de herbácea seca (biomassa morta acima do solo). A quantidade de biomassa morta mais baixa permite ver o solo em campo		Vegetação não florestal natural com cor marrom, tonalidade clara e textura média devido à reflectância de herbácea fotossinteticamente não ativa e maior reflectância de solo			Área não detectada pelo PRODES NF
6	743	-60.5730016, 3.0415921	Boa Vista	Guianan savanna	Não Florestal	NFSF	Área na qual a vegetação original foi anteriormente suprimida, com predominância de espécies herbáceas e ocorrência de fogo muito recente à data do trabalho de campo. Elevada presença de cinzas devido à queima da biomassa morta e sem rebrota da vegetação herbácea		Áreas queimadas de cor roxo, com tonalidade escura e textura lisa devido à grande quantidade de cinzas sobre o solo e ausência de vegetação herbácea fotossinteticamente ativa. Forma irregular.			A área foi detectada como supressão pelo PRODES NF no ano de 2008
6	744	-60.5750196, 3.0405740	Boa Vista	Guianan savanna	Não Florestal	NFN-B	Vegetação não florestal natural com predominância de espécies herbáceas, sem indícios da ocorrência de fogo recente devido à presença de herbácea seca (biomassa morta acima do solo). A elevada quantidade de biomassa morta não permite observar o solo		Vegetação não florestal natural com cor marrom, tonalidade escura e textura média devido à reflectância de herbácea fotossinteticamente não ativa e baixa reflectância de solo.			Área não detectada pelo PRODES NF








6	745	-60.5739756, 3.0420574	Boa Vista	Guianan savanna	Não Florestal	NFS-A	<p>Área na qual a vegetação original foi anteriormente suprimida, porém, na data do trabalho de campo foi observada a predominância de espécies nativas, em especial as herbáceas, indicando que a área foi abandonada e houve regeneração. Não foram observados indícios da ocorrência de fogo recente devido à presença de herbácea seca (biomassa morta acima do solo). A quantidade de biomassa morta mais baixa permite ver o solo em campo</p>		<p>Vegetação não florestal predominantemente herbácea secundária com aspecto natural, com cor marrom, tonalidade clara e textura média devido à reflectância de herbácea fotossinteticamente não ativa e maior reflectância de solo</p>			<p>A área foi detectada como supressão pelo PRODES NF no ano de 2008</p>
6	746	-60.5784357, 3.0425447	Boa Vista	Guianan savanna	Não Florestal	NFN-B	<p>Vegetação não florestal natural com predominância de espécies herbáceas, sem indícios da ocorrência de fogo recente devido à presença de herbácea seca (biomassa morta acima do solo). A elevada quantidade de biomassa morta não permite observar o solo</p>		<p>Vegetação não florestal natural com cor marrom, tonalidade escura e textura média devido à reflectância de herbácea fotossinteticamente não ativa e baixa reflectância de solo.</p>			<p>Área não detectada pelo PRODES NF</p>








6	747	-60.5837176, 3.0458460	Boa Vista	Guianan savanna	Não Florestal	SSE	Supressão de vegetação não florestal, com solo exposto evidente na data do trabalho de campo		Solo exposto (cor magenta), com tonalidade média. Textura lisa. Forma geométrica.			Área não detectada pelo PRODES NF A área era natural até 2022 e deverá ser detectada no mapeamento do PRODES e/ou DETER do ano de 2023
6	748	-60.638188, 2.905754	Boa Vista	Guianan savanna	Não Florestal	NFN-B	Vegetação não florestal natural com predominância de espécies herbáceas, sem indícios da ocorrência de fogo recente devido à presença de herbácea seca (biomassa morta acima do solo). A elevada quantidade de biomassa morta não permite observar o solo		Vegetação não florestal natural com cor marrom, tonalidade escura e textura média devido à reflectância de herbácea fotossinteticamente não ativa e baixa reflectância de solo.			Área não detectada pelo PRODES NF
6	749	-60.624271, 2.910115	Boa Vista	Guianan savanna	Não Florestal	SPP-A	Supressão de vegetação não florestal, com pasto plantado sadio (verde) na data do trabalho de campo		Pasto plantado de cor verde, com tonalidade média e textura média devido à reflectância de pasto com vegetação fotossinteticamente ativa. Forma geométrica ou bordas bem definidas.			A área foi detectada como supressão pelo PRODES NF no ano de 2022









6	750	-60.624704, 2.913177	Boa Vista	Guianan savanna	Não Florestal	NFN-B	Vegetação não florestal natural com predominância de espécies herbáceas, sem indícios da ocorrência de fogo recente devido à presença de herbácea seca (biomassa morta acima do solo). A elevada quantidade de biomassa morta não permite observar o solo		Vegetação não florestal natural com cor marrom, tonalidade escura e textura média devido à reflectância de herbácea fotossinteticamente não ativa e baixa reflectância de solo.			Área não detectada pelo PRODES NF
6	751	-60.615951, 2.915620	Boa Vista	Guianan savanna	Não Florestal	NFN-B	Vegetação não florestal natural com predominância de espécies herbáceas, sem indícios da ocorrência de fogo recente devido à presença de herbácea seca (biomassa morta acima do solo). A elevada quantidade de biomassa morta não permite observar o solo		Vegetação não florestal natural com cor marrom, tonalidade escura e textura média devido à reflectância de herbácea fotossinteticamente não ativa e baixa reflectância de solo.			Área não detectada pelo PRODES NF
6	752	-60.614745, 2.913208	Boa Vista	Guianan savanna	Não Florestal	SPP-B	Supressão de vegetação não florestal, com pasto plantado seco (biomassa morta acima do solo) na data do trabalho de campo		Pasto plantado de cor marrom claro e textura média devido à reflectância de pasto com vegetação não fotossinteticamente ativa. Forma geométrica.			A área foi detectada como supressão pelo PRODES NF no ano de 2022









6	753	-60.609024, 2.917105	Boa Vista	Guianan savanna	Não Florestal	SSE	Supressão de vegetação não florestal, com solo exposto evidente na data do trabalho de campo		Solo exposto (cor magenta), com tonalidade média. Textura lisa. Forma geométrica.			A área foi detectada como supressão pelo PRODES NF no ano de 2022
6	754	-60.606580, 2.913981	Boa Vista	Guianan savanna	Não Florestal	NFN-B	Vegetação não florestal natural com predominância de espécies herbáceas, sem indícios da ocorrência de fogo recente devido à presença de herbácea seca (biomassa morta acima do solo). A elevada quantidade de biomassa morta não permite observar o solo		Vegetação não florestal natural com cor marrom, tonalidade escura e textura média devido à reflectância de herbácea fotossinteticamente não ativa e baixa reflectância de solo.			Área não detectada pelo PRODES NF
6	755	-60.601230, 2.915589	Boa Vista	Guianan savanna	Não Florestal	SSE	Supressão de vegetação não florestal, com solo exposto evidente na data do trabalho de campo		Solo exposto (cor magenta), com tonalidade média. Textura lisa. Forma geométrica.			A área foi detectada como supressão pelo PRODES NF no ano de 2022










6	756	-60.599776, 2.917971	Boa Vista	Guianan savanna	Não Florestal	SSE	Supressão de vegetação não florestal, com solo exposto evidente na data do trabalho de campo		Solo exposto (cor magenta), com tonalidade média. Textura lisa. Forma geométrica.			A área foi detectada como supressão pelo PRODES NF no ano de 2022
6	757	-60.598323, 2.912002	Boa Vista	Guianan savanna	Não Florestal	SPP-B	Supressão de vegetação não florestal, com pasto plantado seco (biomassa morta acima do solo) na data do trabalho de campo		Pasto plantado de cor magenta claro e textura média devido à reflectância de pasto com vegetação não fotossinteticamente ativa. Forma geométrica			A área foi detectada como supressão pelo PRODES NF no ano de 2022
6	758	-60.596127, 2.914197	Boa Vista	Guianan savanna	Não Florestal	SSE	Supressão de vegetação não florestal, com solo exposto evidente na data do trabalho de campo		Solo exposto (cor magenta), com tonalidade média. Textura lisa. Forma geométrica.			A área foi detectada como supressão pelo PRODES NF no ano de 2022

6	759	-60.5861757, 2.9090487	Boa Vista	Guianan savanna	Não Florestal	SSE	Supressão de vegetação não florestal, com solo exposto evidente na data do trabalho de campo		Solo exposto (cor magenta), com tonalidade média. Textura lisa. Forma geométrica.			A área foi detectada como supressão pelo PRODES NF no ano de 2022
6	760	-60.583571, 2.907084	Boa Vista	Guianan savanna	Não Florestal	SSE	Supressão de vegetação não florestal, com solo exposto evidente na data do trabalho de campo		Solo exposto (cor magenta), com tonalidade média. Textura lisa. Forma geométrica.			A área foi detectada como supressão pelo PRODES NF no ano de 2022
6	761	-60.581993, 2.903280	Boa Vista	Guianan savanna	Não Florestal	SPP-A	Supressão de vegetação não florestal, com pasto plantado sadio (verde) na data do trabalho de campo		Pasto plantado de cor verde claro e textura média devido à reflectância de pasto com vegetação fotossinteticamente ativa. Forma geométrica.			A área foi detectada como supressão pelo PRODES NF no ano de 2022

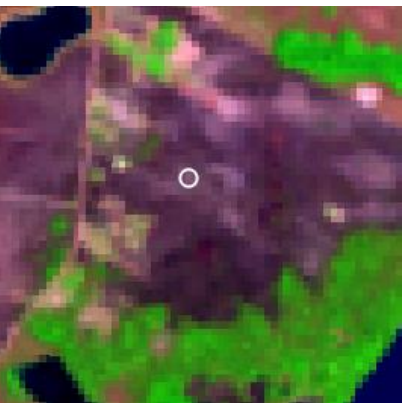



6	762	-60.576044, 2.917530	Boa Vista	Guianan savanna	Não Florestal	SSE	Supressão de vegetação não florestal, com solo exposto evidente na data do trabalho de campo		Solo exposto (cor magenta), com tonalidade média. Textura lisa. Forma geométrica.			A área foi detectada como supressão pelo PRODES NF no ano de 2018
6	763	-60.5688028, 2.9056169	Boa Vista	Guianan savanna	Não Florestal	NFF	Vegetação não florestal natural com predominância de espécies herbáceas, com a ocorrência de fogo muito recente da data do trabalho de campo, com elevada presença de cinzas devido à queima da biomassa morta e sem rebrota da vegetação herbácea		Áreas queimadas de cor roxo, com tonalidade escura e textura lisa devido à grande quantidade de cinzas sobre o solo e ausência de vegetação herbácea fotossinteticamente ativa. Forma irregular.			Área não detectada pelo PRODES NF
6	764	-60.5672209, 2.9085981	Boa Vista	Guianan savanna	Não Florestal	NFN-B	Vegetação não florestal natural com predominância de espécies herbáceas, sem indícios da ocorrência de fogo recente devido à presença de herbácea seca (biomassa morta acima do solo). A elevada quantidade de biomassa morta não permite observar o solo		Vegetação não florestal natural com cor marrom, tonalidade escura e textura média devido à reflectância de herbácea fotossinteticamente não ativa e baixa reflectância de solo.			Área não detectada pelo PRODES NF





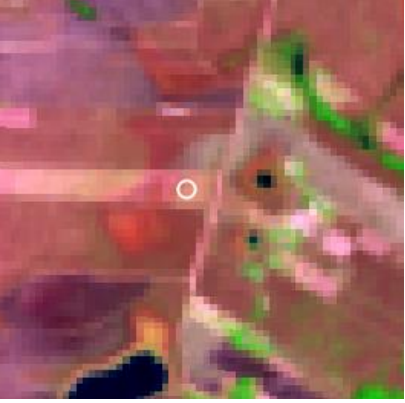

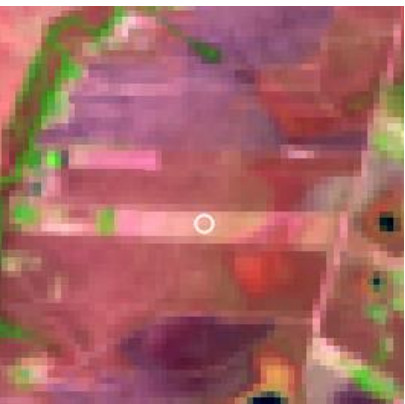

6	765	-60.5640142, 2.9102344	Boa Vista	Guianan savanna	Não Florestal	NFF	Vegetação não florestal natural com predominância de espécies herbáceas, com a ocorrência de fogo muito recente da data do trabalho de campo, com elevada presença de cinzas devido à queima da biomassa morta e sem rebrota da vegetação herbácea		Áreas queimadas de cor roxo, com tonalidade escura e textura lisa devido à grande quantidade de cinzas sobre o solo e ausência de vegetação herbácea fotossinteticamente ativa. Forma irregular.			Área não detectada pelo PRODES NF
6	766	-60.5653591, 2.9176855	Boa Vista	Guianan savanna	Não Florestal	SPP-B	Supressão de vegetação não florestal, com pasto plantado seco (biomassa morta acima do solo) na data do trabalho de campo		Pasto plantado de cor magenta claro e textura média devido à reflectância de pasto com vegetação não fotossinteticamente ativa. Forma geométrica.			A área foi detectada como supressão pelo PRODES NF no ano de 2022
6	767	-60.557159, 2.921620	Boa Vista	Guianan savanna	Não Florestal	NFPF	Vegetação não florestal natural com predominância de espécies herbáceas, com a presença de indícios de fogo, porém, não tão recente em relação a data do trabalho de campo. Observa-se também, uma menor presença de cinzas, onde há rebrota da vegetação herbácea		Áreas queimadas de cor roxo com tonalidade média e textura média devido à menor quantidade de cinzas sobre o solo e presença de vegetação herbácea jovem fotossinteticamente ativa			Área não detectada pelo PRODES NF








6	768	-60.554035, 2.923135	Boa Vista	Guianan savanna	Não Florestal	SSE	Supressão de vegetação não florestal, com solo exposto evidente na data do trabalho de campo		Solo exposto (cor magenta), com tonalidade média. Textura lisa. Forma geométrica.			A área foi detectada como supressão pelo PRODES NF no ano de 2022
6	769	-60.556015, 2.924311	Boa Vista	Guianan savanna	Não Florestal	NFSPF	Área na qual a vegetação original foi anteriormente suprimida, com predominância de espécies herbáceas, com a presença de indícios de fogo, porém, não tão recente em relação à data do trabalho de campo. Observa-se também, uma menor presença de cinzas, onde há rebrota da vegetação herbácea		Áreas queimadas de cor roxo com tonalidade média e textura média devido à menor quantidade de cinzas sobre o solo e presença de vegetação herbácea jovem fotossinteticamente ativa			A área foi detectada como supressão pelo PRODES NF no ano de 2013
6	770	-60.558693, 2.924651	Boa Vista	Guianan savanna	Não Florestal	NFSPF	Área na qual a vegetação original foi anteriormente suprimida, com predominância de espécies herbáceas, com a presença de indícios de fogo, porém, não tão recente em relação à data do trabalho de campo. Observa-se também, uma menor presença de cinzas, onde há rebrota da vegetação herbácea		Áreas queimadas de cor roxo com tonalidade média e textura média devido à menor quantidade de cinzas sobre o solo e presença de vegetação herbácea jovem fotossinteticamente ativa			A área foi detectada como supressão pelo PRODES NF no ano de 2013








6	771	-60.561305, 2.924651	Boa Vista	Guianan savanna	Não Florestal	NFSPF	Área na qual a vegetação original foi anteriormente suprimida, com predominância de espécies herbáceas, com a presença de indícios de fogo, porém, não tão recente em relação à data do trabalho de campo. Observa-se também, uma menor presença de cinzas, onde há rebrota da vegetação herbácea		Áreas queimadas de cor roxo com tonalidade média e textura média devido à menor quantidade de cinzas sobre o solo e presença de vegetação herbácea jovem fotossinteticamente ativa			A área foi detectada como supressão pelo PRODES NF no ano de 2022
6	772	-60.563684, 2.924837	Boa Vista	Guianan savanna	Não Florestal	NFSPF	Área na qual a vegetação original foi anteriormente suprimida, com predominância de espécies herbáceas, com a presença de indícios de fogo, porém, não tão recente em relação à data do trabalho de campo. Observa-se também, uma menor presença de cinzas, onde há rebrota da vegetação herbácea		Áreas queimadas de cor roxo com tonalidade média e textura média devido à menor quantidade de cinzas sobre o solo e presença de vegetação herbácea jovem fotossinteticamente ativa			A área foi detectada como supressão pelo PRODES NF no ano de 2022
6	773	-60.569918, 2.927263	Boa Vista	Guianan savanna	Não Florestal	NFPF	Vegetação não florestal natural com predominância de espécies herbáceas, com a presença de indícios de fogo, porém, não tão recente em relação a data do trabalho de campo. Observa-se também, uma menor presença de cinzas, onde há rebrota da vegetação herbácea		Áreas queimadas de cor roxo com tonalidade média e textura média devido à menor quantidade de cinzas sobre o solo e presença de vegetação herbácea jovem fotossinteticamente ativa			Área não detectada pelo PRODES NF

6	774	-60.572406, 2.931927	Boa Vista	Guianan savanna	Não Florestal	SSE	Supressão de vegetação não florestal, com solo exposto evidente na data do trabalho de campo		Solo exposto (cor magenta), com tonalidade média. Textura lisa. Forma geométrica.			A área foi detectada como supressão pelo PRODES NF no ano de 2018
6	775	-60.5529523, 2.9258051	Boa Vista	Guianan savanna	Não Florestal	SPP-A	Supressão de vegetação não florestal, com pasto plantado sadio (verde) na data do trabalho de campo		Pasto plantado de cor verde claro e textura média devido à reflectância de pasto com vegetação fotossinteticamente ativa. Forma geométrica.			A área foi detectada como supressão pelo PRODES NF no ano de 2022
6	776	-60.5348707, 2.9512017	Boa Vista	Guianan savanna	Não Florestal	SPP-B	Supressão de vegetação não florestal, com pasto plantado seco (biomassa morta acima do solo) na data do trabalho de campo		Pasto plantado de cor magenta claro e textura média devido à reflectância de pasto com vegetação não fotossinteticamente ativa. Forma geométrica.			A área foi detectada como supressão pelo PRODES NF no ano de 2022

6	777	-60.548922, 2.928087	Boa Vista	Guianan savanna	Não Florestal	NFSF	Área na qual a vegetação original foi anteriormente suprimida, com predominância de espécies herbáceas e ocorrência de fogo muito recente à data do trabalho de campo. Elevada presença de cinzas devido à queima da biomassa morta e sem rebrota da vegetação herbácea		Áreas queimadas de cor roxo, com tonalidade escura e textura lisa devido à grande quantidade de cinzas sobre o solo e ausência de vegetação herbácea fotossinteticamente ativa. Forma irregular.			A área foi detectada como supressão pelo PRODES NF no ano de 2022
6	778	-60.5524567, 2.9286534	Boa Vista	Guianan savanna	Não Florestal	NFF	Vegetação não florestal natural com predominância de espécies herbáceas, com a ocorrência de fogo muito recente da data do trabalho de campo, com elevada presença de cinzas devido à queima da biomassa morta e sem rebrota da vegetação herbácea		Áreas queimadas de cor roxo, com tonalidade escura e textura lisa devido à grande quantidade de cinzas sobre o solo e ausência de vegetação herbácea fotossinteticamente ativa. Forma irregular.			Área não detectada pelo PRODES NF
6	779	-60.553417, 2.932754	Boa Vista	Guianan savanna	Não Florestal	NFF	Vegetação não florestal natural com predominância de espécies herbáceas, com a ocorrência de fogo muito recente da data do trabalho de campo, com elevada presença de cinzas devido à queima da biomassa morta e sem rebrota da vegetação herbácea		Áreas queimadas de cor roxo, com tonalidade escura e textura lisa devido à grande quantidade de cinzas sobre o solo e ausência de vegetação herbácea fotossinteticamente ativa. Forma irregular.			Área não detectada pelo PRODES NF

6	780	-60.555041, 2.933671	Boa Vista	Guianan savanna	Hidrografia	HID	Lago natural isolado na paisagem		Lago natural de cor preto escuro e textura lisa			A área foi detectada como hidrografia pelo PRODES NF
6	781	-60.5520583, 2.9419744	Boa Vista	Guianan savanna	Não Florestal	NFN-A	Vegetação não florestal natural com predominância de espécies herbáceas, sem indícios da ocorrência de fogo recente devido à presença de herbácea seca (biomassa morta acima do solo). A quantidade de biomassa morta mais baixa permite ver o solo em campo		Vegetação não florestal natural com cor marrom, tonalidade clara e textura média devido à reflectância de herbácea fotossinteticamente não ativa e maior reflectância de solo			Área não detectada pelo PRODES NF
6	782	-60.5565787, 2.9422348	Boa Vista	Guianan savanna	Não Florestal	SSE	Supressão de vegetação não florestal, com solo exposto evidente na data do trabalho de campo		Solo exposto (cor magenta), com tonalidade média. Textura lisa. Forma geométrica.			A área foi detectada como supressão pelo PRODES NF no ano de 2022

6	783	-60.5490693, 2.9462732	Boa Vista	Guianan savanna	Não Florestal	SSE	Supressão de vegetação não florestal, com solo exposto evidente na data do trabalho de campo		Solo exposto (cor magenta), com tonalidade média. Textura lisa. Forma geométrica.			A área foi detectada como supressão pelo PRODES NF no ano de 2022
6	784	-60.5478255, 2.9495304	Boa Vista	Guianan savanna	Não Florestal	NFN-B	Vegetação não florestal natural com predominância de espécies herbáceas, sem indícios da ocorrência de fogo recente devido à presença de herbácea seca (biomassa morta acima do solo). A elevada quantidade de biomassa morta não permite observar o solo		Vegetação não florestal natural com cor marrom, tonalidade escura e textura média devido à reflectância de herbácea fotossinteticamente não ativa e baixa reflectância de solo.			Área não detectada pelo PRODES NF
6	785	-60.541848, 2.947315	Boa Vista	Guianan savanna	Não Florestal	NFU	Vegetação não florestal natural, com predominância de espécies herbáceas saudáveis devido à maior umidade do solo		Vegetação não florestal natural com cor marrom, roxa ou preta e tonalidade escura devido à presença de água			Área não detectada pelo PRODES NF





6	786	-60.5348707, 2.9512017	Boa Vista	Guianan savanna	Não Florestal	SSE	Supressão de vegetação não florestal, com solo exposto evidente na data do trabalho de campo		Solo exposto (cor magenta), com tonalidade média. Textura lisa. Forma geométrica.			A área foi detectada como supressão pelo PRODES NF no ano de 2022
6	787	-60.547239, 2.959146	Boa Vista	Guianan savanna	Não Florestal	NFN-B	Vegetação não florestal natural com predominância de espécies herbáceas, sem indícios da ocorrência de fogo recente devido à presença de herbácea seca (biomassa morta acima do solo). A elevada quantidade de biomassa morta não permite observar o solo		Vegetação não florestal natural com cor marrom, tonalidade escura e textura média devido à reflectância de herbácea fotossinteticamente não ativa e baixa reflectância de solo.			Área não detectada pelo PRODES NF
6	788	-60.5429825, 2.9660884	Boa Vista	Guianan savanna	Não Florestal	SPP-A	Supressão de vegetação não florestal, com pasto plantado sadio (verde) na data do trabalho de campo		Pasto plantado de cor verde, com tonalidade média e textura média devido à reflectância de pasto com vegetação fotossinteticamente ativa. Forma geométrica ou bordas bem definidas.			A área foi detectada como supressão pelo PRODES NF no ano de 2022

6	789	-60.543087, 2.967884	Boa Vista	Guianan savanna	Não Florestal	SSE	Supressão de vegetação não florestal, com solo exposto evidente na data do trabalho de campo		Solo exposto (cor magenta), com tonalidade média. Textura lisa. Forma geométrica.			A área era natural até 2022 e deverá ser detectada no mapeamento do PRODES NF de 2023
6	790	-60.5415677, 2.9719653	Boa Vista	Guianan savanna	Não Florestal	NFN-B	Vegetação não florestal natural com predominância de espécies herbáceas, sem indícios da ocorrência de fogo recente devido à presença de herbácea seca (biomassa morta acima do solo). A elevada quantidade de biomassa morta não permite observar o solo		Vegetação não florestal natural com cor marrom, tonalidade escura e textura média devido à reflectância de herbácea fotossinteticamente não ativa e baixa reflectância de solo.			Área não detectada pelo PRODES NF
6	791	-60.5426949, 2.9765478	Boa Vista	Guianan savanna	Não Florestal	SAG-B	Supressão de vegetação não florestal, com cultivo agrícola seco (biomassa morta acima do solo) na data do trabalho de campo		Área agrícola de cor magenta, com tonalidade clara e textura lisa devido à reflectância de agricultura com vegetação não fotossinteticamente ativa. Forma Geométrica.			A área foi detectada como supressão pelo PRODES NF no ano de 2018

Rota 7

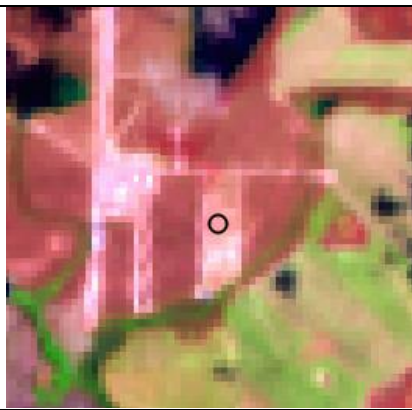



Data: 27/03/2023


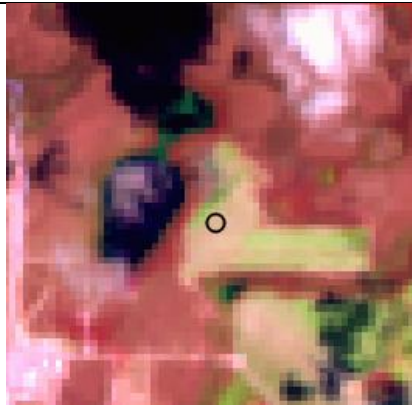






Descrição: Saída de Boa Vista, seguindo pela RR-319 em áreas predominantemente não florestais (PRODES), até chegar o rio Uraricoera e retornando.

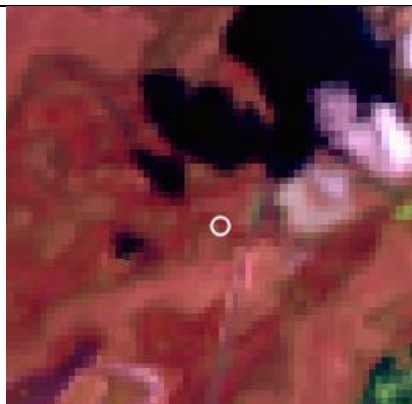






Rota	ID	Latitude / Longitude	Município	Ecorregião	Classificação PRODES (floresta, não floresta, hidrografia)	Sigla da feição observada em campo	Caracterização da feição observada em campo	Fotos de campo	Caracterização da feição na imagem de satélite	Feição na imagem do satélite Sentinel (MSI) ou Landsat (OLI)	Feição na imagem do satélite Amazônia (WFI)	Cruzamento com dados dos programas de monitoramento
7	792	-60.739029, 2.970653	Boa Vista	Guianan savanna	Não florestal	NFPF	Vegetação não florestal natural com predominância de espécies herbáceas, com a presença de indícios de fogo, porém, não tão recente em relação a data do trabalho de campo. Observa-se também, uma menor presença de cinzas, onde há rebrota da vegetação herbácea		Áreas queimadas de cor roxo com tonalidade média e textura média devido à menor quantidade de cinzas sobre o solo e presença de vegetação herbácea jovem fotossinteticamente ativa			Área não detectada pelo PRODES NF
7	793	-60.733398, 2.984961	Boa Vista	Guianan savanna	Não florestal	NFU	Vegetação não florestal natural, com predominância de espécies herbáceas sadias devido à maior umidade do solo		Vegetação não florestal natural com cor marrom, roxa ou preta e tonalidade escura devido à presença de água			Área não detectada pelo PRODES NF

7	794	-60.736886, 2.988692	Boa Vista	Guianan savanna	Não florestal	NFSPF	Área na qual a vegetação original foi anteriormente suprimida, com predominância de espécies herbáceas, com a presença de indícios de fogo, porém, não tão recente em relação a data do trabalho de campo. Observa-se também, uma menor presença de cinzas, onde há rebrota da vegetação herbácea		Áreas queimadas de cor roxo com tonalidade média e textura média devido à menor quantidade de cinzas sobre o solo e presença de vegetação herbácea jovem fotossinteticamente ativa			A área foi detectada como supressão pelo PRODES NF no ano de 2013
7	795	-60.7367025, 2.9950126	Boa Vista	Guianan savanna	Hidrografia	NFU	Vegetação não florestal natural, com predominância de espécies herbáceas sadias devido à maior umidade do solo		Vegetação não florestal natural com cor marrom, roxa ou preta e tonalidade escura devido à presença de água			A área foi detectada como hidrografia pelo PRODES NF
7	796	-60.727295, 3.008297	Boa Vista	Guianan savanna	Não florestal	SAG-A	Supressão de vegetação não florestal, com cultivo agrícola sadio (verde) na data do trabalho de campo		Área agrícola de cor verde, com tonalidade média e textura lisa devido à reflectância da cultura com vegetação fotossinteticamente ativa. Forma Geométrica.			A área agrícola é menor que 1 ha, área mínima do PRODES NF, por essa razão, não há polígono detectado na base de dados do programa

7	797	-60.725336, 3.005747	Boa Vista	Guianan savanna	Não florestal	NFU	Vegetação não florestal natural, com predominância de espécies herbáceas sadias devido à maior umidade do solo		Vegetação não florestal natural com cor marrom, roxa ou preta e tonalidade escura devido à presença de água			Área não detectada pelo PRODES NF
7	798	-60.721976, 2.994936	Boa Vista	Guianan savanna	Não florestal	SSE	Supressão de vegetação não florestal, com solo exposto evidente na data do trabalho de campo		Solo exposto (cor magenta), com tonalidade média. Textura lisa. Forma geométrica.			A área foi detectada como supressão pelo PRODES NF no ano de 2020
7	799	-60.721389, 2.991942	Boa Vista	Guianan savanna	Não florestal	SSE	Supressão de vegetação não florestal, com solo exposto evidente na data do trabalho de campo		Solo exposto (cor magenta), com tonalidade média. Textura lisa. Forma geométrica.			A área foi detectada como supressão pelo PRODES NF no ano de 2022

7	800	-60.718165, 2.993647	Boa Vista	Guianan savanna	Não florestal	SPP-B	Supressão de vegetação não florestal, com pasto plantado seco (biomassa morta acima do solo) na data do trabalho de campo		Pasto plantado de cor magenta claro e textura média devido à reflectância de pasto com vegetação não fotossinteticamente ativa. Forma geométrica.			A área foi detectada como supressão pelo PRODES NF no ano de 2022
7	801	-60.716150, 2.997466	Boa Vista	Guianan savanna	Não florestal	NFN-A	Vegetação não florestal natural com predominância de espécies herbáceas, sem indícios da ocorrência de fogo recente devido à presença de herbácea seca (biomassa morta acima do solo). A quantidade de biomassa morta mais baixa permite ver o solo em campo		Vegetação não florestal natural com cor marrom, tonalidade clara e textura média devido à reflectância de herbácea fotossinteticamente não ativa e maior reflectância de solo			Área não detectada pelo PRODES NF
7	802	-60.712710, 2.995281	Boa Vista	Guianan savanna	Não florestal	SSI	Supressão de vegetação não florestal, com silvicultura na data do trabalho de campo		Silvicultura de cor verde, tonalidade clara (silvicultura jovem) e textura lisa devido à reflectância da vegetação fotossinteticamente ativa e indivíduos de mesma idade. Forma geométrica ou bordas bem definidas.			A área foi detectada como supressão pelo PRODES NF no ano de 2022

7	803	-60.714664, 3.000968	Boa Vista	Guianan savanna	Não florestal	SSI	Supressão de vegetação não florestal, com silvicultura na data do trabalho de campo		Silvicultura de cor verde, tonalidade clara (silvicultura jovem) e textura lisa devido à reflectância da vegetação fotossinteticamente ativa e indivíduos de mesma idade. Forma geométrica ou bordas bem definidas.			A área foi detectada como supressão pelo PRODES NF no ano de 2022
7	804	-60.7162756, 2.988064600	Boa Vista	Guianan savanna	Não florestal	SSI	Supressão de vegetação não florestal, com silvicultura na data do trabalho de campo		Silvicultura de cor verde, tonalidade média e textura lisa devido à reflectância da vegetação fotossinteticamente ativa e indivíduos de mesma idade. Forma geométrica ou bordas bem definidas.			A área foi detectada como supressão pelo PRODES NF no ano de 2022
7	805	-60.724426, 3.020266	Boa Vista	Guianan savanna	Hidrografia	NFU	Vegetação não florestal natural, com predominância de espécies herbáceas sadias devido à maior umidade do solo		Vegetação não florestal natural com cor marrom, roxa ou preta e tonalidade escura devido à presença de água			Área mapeada como hidrografia no PRODES NF




7	806	-60.722266, 3.041166	Boa Vista	Guianan savanna	Não florestal	NFN-B	Vegetação não florestal natural com predominância de espécies herbáceas, sem indícios da ocorrência de fogo recente devido à presença de herbácea seca (biomassa morta acima do solo). A elevada quantidade de biomassa morta não permite observar o solo		Vegetação não florestal natural com cor marrom, tonalidade escura e textura média devido à reflectância de herbácea fotossinteticamente não ativa e baixa reflectância de solo.			Área não detectada pelo PRODES NF
7	807	-60.715977, 3.054222	Boa Vista	Guianan savanna	Não florestal	NFPF	Vegetação não florestal natural com predominância de espécies herbáceas, com a presença de indícios de fogo, porém, não tão recente em relação a data do trabalho de campo. Observa-se também, uma menor presença de cinzas, onde há rebrota da vegetação herbácea		Áreas queimadas de cor roxo com tonalidade média e textura média devido à menor quantidade de cinzas sobre o solo e presença de vegetação herbácea jovem fotossinteticamente ativa			Área não detectada pelo PRODES NF
7	808	-60.712401, 3.066845	Boa Vista	Guianan savanna	Não florestal	NFV	Local úmido e associado a canais de drenagem, com presença de espécies herbáceas e buritis		Vegetação de cor verde com tonalidade média e textura rugosa devido à reflectância de vegetação fotossinteticamente ativa e água			Área não detectada pelo PRODES NF

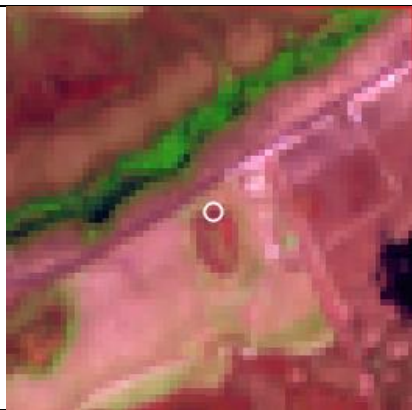

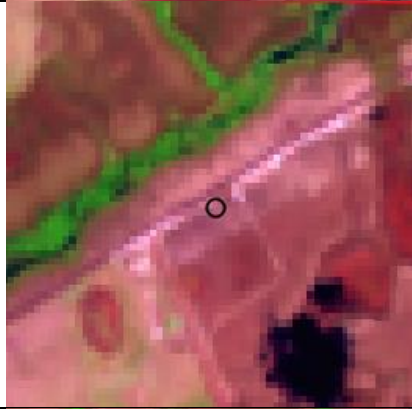



7	809	-60.708856, 3.070528	Boa Vista	Guianan savanna	Não florestal	SPP-B	Supressão de vegetação não florestal, com pasto plantado seco (biomassa morta acima do solo) na data do trabalho de campo		Pasto plantado de cor magenta claro e textura média devido à reflectância de pasto com vegetação não fotossinteticamente ativa. Forma geométrica.			A área foi detectada como supressão pelo PRODES NF no ano de 2022
7	810	-60.710543, 3.071055	Boa Vista	Guianan savanna	Não florestal	NFF	Vegetação não florestal natural com predominância de espécies herbáceas, com a ocorrência de fogo muito recente da data do trabalho de campo, com elevada presença de cinzas devido à queima da biomassa morta e sem rebrota da vegetação herbácea		Áreas queimadas de cor roxo, com tonalidade escura e textura lisa devido à grande quantidade de cinzas sobre o solo e ausência de vegetação herbácea fotossinteticamente ativa. Forma irregular.			Área não detectada pelo PRODES NF
7	811	-60.703438, 3.078562	Boa Vista	Guianan savanna	Não florestal	NFU	Vegetação não florestal natural, com predominância de espécies herbáceas sadias devido à maior umidade do solo		Vegetação não florestal natural com cor marrom, roxa ou preta e tonalidade escura devido à presença de água			Área não detectada pelo PRODES NF

7	812	-60.697718, 3.080213	Boa Vista	Guianan savanna	Não florestal	NFU	Vegetação não florestal natural, com predominância de espécies herbáceas sadias devido à maior umidade do solo		Vegetação não florestal natural com cor marrom, roxa ou preta e tonalidade escura devido à presença de água			Área não detectada pelo PRODES NF
7	813	-60.691837, 3.085253	Boa Vista	Guianan savanna	Não florestal	NFF	Vegetação não florestal natural com predominância de espécies herbáceas, com a ocorrência de fogo muito recente da data do trabalho de campo, com elevada presença de cinzas devido à queima da biomassa morta e sem rebrota da vegetação herbácea		Áreas queimadas de cor roxo, com tonalidade escura e textura lisa devido à grande quantidade de cinzas sobre o solo e ausência de vegetação herbácea fotossinteticamente ativa. Forma irregular.			Área não detectada pelo PRODES NF
7	814	-60.691210, 3.088917	Boa Vista	Guianan savanna	Não florestal	NFPF	Vegetação não florestal natural com predominância de espécies herbáceas, com a presença de indícios de fogo, porém, não tão recente em relação a data do trabalho de campo. Observa-se também, uma menor presença de cinzas, onde há rebrota da vegetação herbácea		Áreas queimadas de cor roxo com tonalidade média e textura média devido à menor quantidade de cinzas sobre o solo e presença de vegetação herbácea jovem fotossinteticamente ativa			Área não detectada pelo PRODES NF

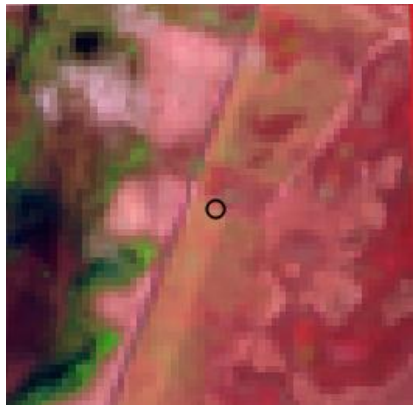




7	815	-60.682605, 3.091088	Boa Vista	Guianan savanna	Não florestal	SAG-A	Supressão de vegetação não florestal, com cultivo agrícola sadio (verde) na data do trabalho de campo		Área agrícola de cor verde, com tonalidade clara e textura lisa devido à reflectância da cultura com vegetação fotossinteticamente ativa. Forma Geométrica.			A área foi detectada como supressão pelo PRODES NF no ano de 2018
7	816	-60.679714, 3.094408	Boa Vista	Guianan savanna	Não florestal	SAG-A	Supressão de vegetação não florestal, com cultivo agrícola sadio (verde) na data do trabalho de campo		Área agrícola de cor verde, com tonalidade clara e textura lisa devido à reflectância da cultura com vegetação fotossinteticamente ativa. Forma Geométrica.			A área foi detectada como supressão pelo PRODES NF no ano de 2022
7	817	-60.676662, 3.096407	Boa Vista	Guianan savanna	Não florestal	NFN-A	Vegetação não florestal natural com predominância de espécies herbáceas, sem indícios da ocorrência de fogo recente devido à presença de herbácea seca (biomassa morta acima do solo). A quantidade de biomassa morta mais baixa permite ver o solo em campo		Vegetação não florestal natural com cor marrom, tonalidade clara e textura média devido à reflectância de herbácea fotossinteticamente não ativa e maior reflectância de solo			Área não detectada pelo PRODES NF









7	818	-60.675204, 3.094357	Boa Vista	Guianan savanna	Não florestal	SSE	Supressão de vegetação não florestal, com solo exposto evidente na data do trabalho de campo		Solo exposto (cor magenta), com tonalidade média. Textura lisa. Forma geométrica.			A área foi detectada como supressão pelo PRODES NF no ano de 2018
7	819	-60.672343, 3.097285	Boa Vista	Guianan savanna	Não florestal	SPP-B	Supressão de vegetação não florestal, com pasto plantado seco (biomassa morta acima do solo) na data do trabalho de campo		Pasto plantado de cor magenta claro e textura média devido à reflectância de pasto com vegetação não fotossinteticamente ativa. Forma geométrica.			A área foi detectada como supressão pelo PRODES NF no ano de 2004
7	820	-60.671924, 3.095576	Boa Vista	Guianan savanna	Não florestal	SAG-B	Supressão de vegetação não florestal, com cultivo agrícola seco (biomassa morta acima do solo) na data do trabalho de campo		Área agrícola de cor magenta, com tonalidade clara e textura lisa devido à reflectância predominante de cultura com vegetação não fotossinteticamente ativa. Forma Geométrica..			A área foi detectada como supressão pelo PRODES NF no ano de 2018








7	821	-60.663303, 3.098030	Boa Vista	Guianan savanna	Não florestal	NFN-B	Vegetação não florestal natural com predominância de espécies herbáceas, sem indícios da ocorrência de fogo recente devido à presença de herbácea seca (biomassa morta acima do solo). A elevada quantidade de biomassa morta não permite observar o solo		Vegetação não florestal natural com cor marrom, tonalidade escura e textura média devido à reflectância de herbácea fotossinteticamente não ativa e baixa reflectância de solo.			Área não detectada pelo PRODES NF
7	822	-60.656573, 3.101034	Boa Vista	Guianan savanna	Não florestal	SAG-B	Supressão de vegetação não florestal, com cultivo agrícola seco (biomassa morta acima do solo) na data do trabalho de campo		Área agrícola de cor magenta, com tonalidade clara e textura lisa devido à reflectância de cultura com vegetação não fotossinteticamente ativa. Forma Geométrica.			A área foi detectada como supressão pelo PRODES NF no ano de 2022
7	823	-60.656517053, 3.102739197	Boa Vista	Guianan savanna	Não florestal	NFN-B	Vegetação não florestal natural com predominância de espécies herbáceas, sem indícios da ocorrência de fogo recente devido à presença de herbácea seca (biomassa morta acima do solo). A elevada quantidade de biomassa morta não permite observar o solo		Vegetação não florestal natural com cor marrom, tonalidade escura e textura média devido à reflectância de herbácea fotossinteticamente não ativa e baixa reflectância de solo.			Área não detectada pelo PRODES NF

7	824	-60.653310, 3.102927	Boa Vista	Guianan savanna	Não florestal	NFN-B	Vegetação não florestal natural com predominância de espécies herbáceas, sem indícios da ocorrência de fogo recente devido à presença de herbácea seca (biomassa morta acima do solo). A elevada quantidade de biomassa morta não permite observar o solo		Vegetação não florestal natural com cor marrom, tonalidade escura e textura média devido à reflectância de herbácea fotossinteticamente não ativa e baixa reflectância de solo.			Área não detectada pelo PRODES NF
7	825	-60.648516, 3.106379	Boa Vista	Guianan savanna	Não florestal	NFN-B	Vegetação não florestal natural com predominância de espécies herbáceas, sem indícios da ocorrência de fogo recente devido à presença de herbácea seca (biomassa morta acima do solo). A elevada quantidade de biomassa morta não permite observar o solo		Vegetação não florestal natural com cor marrom, tonalidade escura e textura média devido à reflectância de herbácea fotossinteticamente não ativa e baixa reflectância de solo.			Área não detectada pelo PRODES NF
7	826	-60.646105, 3.108442	Boa Vista	Guianan savanna	Não florestal	SSE	Supressão de vegetação não florestal, com solo exposto evidente na data do trabalho de campo		Solo exposto (cor magenta), com tonalidade média. Textura lisa. Forma geométrica.			A área foi detectada como supressão pelo PRODES NF no ano de 2022

7	827	-60.637801, 3.112440	Boa Vista	Guianan savanna	Não florestal	NFS-A	Área na qual a vegetação original foi anteriormente suprimida, porém, na data do trabalho de campo foi observada a predominância de espécies nativas, em especial as herbáceas, indicando que a área foi abandonada e houve regeneração. Não foram observados indícios da ocorrência de fogo recente devido à presença de herbácea seca (biomassa morta acima do solo). A quantidade de biomassa morta mais baixa permite ver o solo em campo		Vegetação não florestal predominantemente herbácea secundária com aspecto natural, com cor marrom, tonalidade clara e textura média devido à reflectância de herbácea fotossinteticamente não ativa e maior reflectância de solo			A área foi detectada como supressão pelo PRODES NF no ano de 2000
7	828	-60.630554, 3.119759	Boa Vista	Guianan savanna	Não florestal	NFS-A	Área na qual a vegetação original foi anteriormente suprimida, porém, na data do trabalho de campo foi observada a predominância de espécies nativas, em especial as herbáceas, indicando que a área foi abandonada e houve regeneração. Não foram observados indícios da ocorrência de fogo recente devido à presença de herbácea seca (biomassa morta acima do solo). A quantidade de biomassa morta mais baixa permite ver o solo em campo		Vegetação não florestal predominantemente herbácea secundária com aspecto natural, com cor marrom, tonalidade clara e textura média devido à reflectância de herbácea fotossinteticamente não ativa e maior reflectância de solo			A área foi detectada como supressão pelo PRODES NF no ano de 2000

7	829	-60.623414, 3.130827	Boa Vista	Guianan savanna	Não florestal	NFS-A	Área na qual a vegetação original foi anteriormente suprimida, porém, na data do trabalho de campo foi observada a predominância de espécies nativas, em especial as herbáceas, indicando que a área foi abandonada e houve regeneração. Não foram observados indícios da ocorrência de fogo recente devido à presença de herbácea seca (biomassa morta acima do solo). A quantidade de biomassa morta mais baixa permite ver o solo em campo		Vegetação não florestal predominantemente herbácea secundária com aspecto natural, com cor marrom, tonalidade clara e textura média devido à reflectância de herbácea fotossinteticamente não ativa e maior reflectância de solo			A área foi detectada como supressão pelo PRODES NF no ano de 2000
7	830	-60.646590, 3.136079	Boa Vista	Guianan savanna	Não florestal	SSE	Supressão de vegetação não florestal, com solo exposto evidente na data do trabalho de campo		Solo exposto (cor magenta), com tonalidade média. Textura lisa. Forma geométrica.			A área foi detectada como supressão pelo PRODES NF no ano de 2018
7	831	-60.617540, 3.156001	Boa Vista	Guianan savanna	Não florestal	NFN-B	Vegetação não florestal natural com predominância de espécies herbáceas, sem indícios da ocorrência de fogo recente devido à presença de herbácea seca (biomassa morta acima do solo). A elevada quantidade de biomassa morta não permite observar o solo		Vegetação não florestal natural com cor marrom, tonalidade escura e textura média devido à reflectância de herbácea fotossinteticamente não ativa e baixa reflectância de solo.			Área não detectada pelo PRODES NF










7	832	-60.613926, 3.157864	Boa Vista	Guianan savanna	Não florestal	SPP-A	Supressão de vegetação não florestal, com pasto plantado sadio (verde) na data do trabalho de campo		Pasto plantado de cor verde, com tonalidade média e textura média devido à reflectância de pasto com vegetação fotossinteticamente ativa. Forma geométrica ou bordas bem definidas.			A área foi detectada como supressão pelo PRODES NF no ano de 2000
7	833	-60.606603, 3.170314	Boa Vista	Guianan savanna	Não florestal	SPP-A	Supressão de vegetação não florestal, com pasto plantado sadio (verde) na data do trabalho de campo		Pasto plantado de cor verde, com tonalidade média e textura média devido à reflectância de pasto com vegetação fotossinteticamente ativa. Forma geométrica ou bordas bem definidas.			A área foi detectada como supressão pelo PRODES NF no ano de 2000
7	834	-60.607405, 3.175350	Boa Vista	Guianan savanna	Não florestal	SPP-A	Supressão de vegetação não florestal, com pasto plantado sadio (verde) na data do trabalho de campo		Pasto plantado de cor verde, com tonalidade claro e textura média devido à reflectância de pasto com vegetação fotossinteticamente ativa. Forma geométrica ou bordas bem definidas.			A área foi detectada como supressão pelo PRODES NF no ano de 2002

7	835	-60.599288, 3.183912	Boa Vista	Guianan savanna	Não florestal	NFN-B	Vegetação não florestal natural com predominância de espécies herbáceas, sem indícios da ocorrência de fogo recente devido à presença de herbácea seca (biomassa morta acima do solo). A elevada quantidade de biomassa morta não permite observar o solo		Vegetação não florestal natural com cor marrom, tonalidade escura e textura média devido à reflectância de herbácea fotossinteticamente não ativa e baixa reflectância de solo.			Área não detectada pelo PRODES NF
7	836	-60.594564, 3.193164	Boa Vista	Guianan savanna	Não florestal	NFN-B	Vegetação não florestal natural com predominância de espécies herbáceas, sem indícios da ocorrência de fogo recente devido à presença de herbácea seca (biomassa morta acima do solo). A elevada quantidade de biomassa morta não permite observar o solo		Vegetação não florestal natural com cor marrom, tonalidade escura e textura média devido à reflectância de herbácea fotossinteticamente não ativa e baixa reflectância de solo.			Área não detectada pelo PRODES NF
7	837	-60.590587, 3.196242	Boa Vista	Guianan savanna	Não florestal	SAG-A	Supressão de vegetação não florestal, com cultivo agrícola sadio (verde) na data do trabalho de campo (banana, ver foto de campo)		Área agrícola de cor verde, com tonalidade média e textura lisa devido à reflectância da cultura com vegetação fotossinteticamente ativa. Forma Geométrica.			A área foi detectada como supressão pelo PRODES NF no ano de 2018

7	838	-60.579735, 3.198383	Boa Vista	Guianan savanna	Não florestal	SPP-A	Supressão de vegetação não florestal, com pasto plantado sadio (verde) na data do trabalho de campo		Pasto plantado de cor verde, com tonalidade escuro e textura média devido à reflectância de pasto com vegetação fotossinteticamente ativa. Forma geométrica ou bordas bem definidas.			A área foi detectada como supressão pelo PRODES NF no ano de 2022
7	839	-60.577193, 3.204088	Boa Vista	Guianan savanna	Não florestal	NFSF	Área na qual a vegetação original foi anteriormente suprimida, com predominância de espécies herbáceas e ocorrência de fogo muito recente à data do trabalho de campo. Elevada presença de cinzas devido à queima da biomassa morta e sem rebrota da vegetação herbácea		Áreas queimadas de cor roxo, com tonalidade escura e textura lisa devido à grande quantidade de cinzas sobre o solo e ausência de vegetação herbácea fotossinteticamente ativa. Forma irregular.			A área foi detectada como supressão pelo PRODES NF no ano de 2000
7	840	-60.577689, 3.204646	Boa Vista	Guianan savanna	Não floresta	SAG-A	Supressão de vegetação não florestal, com cultivo agrícola sadio (verde) na data do trabalho de campo		Área agrícola de cor verde, com tonalidade média e textura lisa devido à reflectância da cultura com vegetação fotossinteticamente ativa. Forma Geométrica.			A área foi detectada como supressão pelo PRODES NF no ano de 2000







7	841	-60.573348, 3.207127	Boa Vista	Guianan savanna	Não florestal	NFSF	Área na qual a vegetação original foi anteriormente suprimida, com predominância de espécies herbáceas e ocorrência de fogo muito recente à data do trabalho de campo. Elevada presença de cinzas devido à queima da biomassa morta e sem rebrota da vegetação herbácea		Áreas queimadas de cor roxo, com tonalidade escura e textura lisa devido à grande quantidade de cinzas sobre o solo e ausência de vegetação herbácea fotossinteticamente ativa. Forma irregular.			Área não detectada pelo PRODES NF
7	842	-60.583577, 3.202040	Boa Vista	Guianan savanna	Não florestal	SAG-A	Supressão de vegetação não florestal, com cultivo agrícola sadio (verde) na data do trabalho de campo		Área agrícola de cor verde, com tonalidade média e textura lisa devido à refletância da cultura com vegetação fotossinteticamente ativa. Forma Geométrica.			A área foi detectada como supressão pelo PRODES NF no ano de 2002
7	843	-60.583580, 3.200119	Boa Vista	Guianan savanna	Não florestal	NFSF	Área na qual a vegetação original foi anteriormente suprimida, com predominância de espécies herbáceas e ocorrência de fogo muito recente à data do trabalho de campo. Elevada presença de cinzas devido à queima da biomassa morta e sem rebrota da vegetação herbácea		Áreas queimadas de cor roxo, com tonalidade escura e textura lisa devido à grande quantidade de cinzas sobre o solo e ausência de vegetação herbácea fotossinteticamente ativa. Forma irregular.			A área foi detectada como supressão pelo PRODES NF no ano de 2002

7	844	-60.566774, 3.207995	Boa Vista	Guianan savanna	Hidrografia	HID	Canal de drenagem natural: Rio Uraricoera		Curso d'água de cor preto escuro e textura lisa			Área não detectada pelo PRODES
7	845	-60.565411363, 3.209989378	Boa Vista	Guianan savanna	Florestal	FND	Floresta sem sinais aparentes de degradação		Vegetação florestal de cor verde com tonalidade escura e textura rugosa devido à reflectância de vegetação fotossinteticamente ativa			Área não detectada pelo PRODES
7	846	-60.589004, 3.201665	Boa Vista	Guianan savanna	Não florestal	SAG-A	Supressão de vegetação não florestal, com cultivo agrícola sadio (verde) na data do trabalho de campo		Área agrícola de cor verde, com tonalidade média e textura lisa devido à reflectância da cultura com vegetação fotossinteticamente ativa. Forma Geométrica.			A área foi detectada como supressão pelo PRODES NF no ano de 2002









7	847	-60.590764, 3.200171	Boa Vista	Guianan savanna	Não florestal	SAG-A	Supressão de vegetação não florestal, com cultivo agrícola sadio (verde) na data do trabalho de campo		Área agrícola de cor verde, com tonalidade média e textura lisa devido à reflectância da cultura com vegetação fotossinteticamente ativa. Forma Geométrica.			A área foi detectada como supressão pelo PRODES NF no ano de 2002
7	848	-60.593257, 3.198948	Boa Vista	Guianan savanna	Hidrografia	HID	Lago natural isolado na paisagem		Lago natural de cor preto escuro e textura lisa			Área mapeada como hidrografia no PRODES NF
7	849	-60.593048, 3.201269	Boa Vista	Guianan savanna	Não florestal	SSE	Supressão de vegetação não florestal, com solo exposto evidente na data do trabalho de campo		Solo exposto (cor magenta), com tonalidade média. Textura lisa. Forma geométrica.			A área foi detectada como supressão pelo PRODES NF no ano de 2002

7	850	-60.593189, 3.202660	Boa Vista	Guianan savanna	Não florestal	SAG-A	Supressão de vegetação não florestal, com cultivo agrícola sadio (verde) na data do trabalho de campo		Área agrícola de cor verde, com tonalidade média e textura lisa devido à reflectância da cultura com vegetação fotossinteticamente ativa. Forma Geométrica.			A área foi detectada como supressão pelo PRODES NF no ano de 2002
7	851	-60.596940, 3.203759	Boa Vista	Guianan savanna	Não florestal	SPP-B	Supressão de vegetação não florestal, com pasto plantado seco (biomassa morta acima do solo) na data do trabalho de campo		Pasto plantado de cor magenta claro e textura média devido à reflectância de pasto com vegetação não fotossinteticamente ativa. Forma geométrica.			A área foi detectada como supressão pelo PRODES NF no ano de 2022
7	852	-60.600950, 3.209053	Boa Vista	Guianan savanna	Não florestal	SAG-B	Supressão de vegetação não florestal, com cultivo agrícola seco (biomassa morta acima do solo) na data do trabalho de campo		Área agrícola de cor magenta, com tonalidade clara e textura lisa devido à reflectância de cultura com vegetação não fotossinteticamente ativa. Forma Geométrica.			A área foi detectada como supressão pelo PRODES NF no ano de 2022

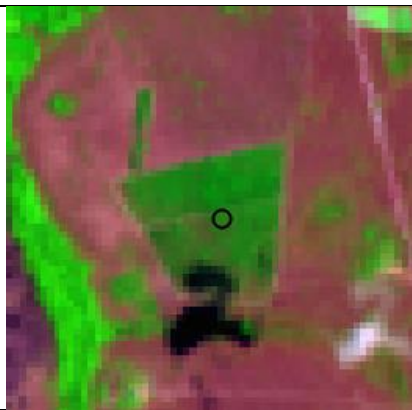





7	853	-60.599609, 3.209904	Boa Vista	Guianan savanna	Não florestal	SAG-A	Supressão de vegetação não florestal, com cultivo agrícola sadio (verde) na data do trabalho de campo		Área agrícola de cor verde, com tonalidade clara e textura lisa devido à reflectância da cultura com vegetação fotossinteticamente ativa. Forma Geométrica.			A área foi detectada como supressão pelo PRODES NF no ano de 2002
7	854	-60.598582, 3.211436	Boa Vista	Guianan savanna	Não florestal	SAG-B	Supressão de vegetação não florestal, com cultivo agrícola seco (biomassa morta acima do solo) na data do trabalho de campo		Área agrícola de cor magenta, com tonalidade clara e textura lisa devido à reflectância de cultura com vegetação não fotossinteticamente ativa. Forma Geométrica.			A área foi detectada como supressão pelo PRODES NF no ano de 2022
7	855	-60.597464, 3.213869	Boa Vista	Guianan savanna	Não florestal	NFN-B	Vegetação não florestal natural com predominância de espécies herbáceas, sem indícios da ocorrência de fogo recente devido à presença de herbácea seca (biomassa morta acima do solo). A elevada quantidade de biomassa morta não permite observar o solo		Vegetação não florestal natural com cor marrom, tonalidade escura e textura média devido à reflectância de herbácea fotossinteticamente não ativa e baixa reflectância de solo.			Área não detectada pelo PRODES NF

7	856	-60.603129, 3.216708	Boa Vista	Guianan savanna	Não florestal	NFN-B	Vegetação não florestal natural com predominância de espécies herbáceas, sem indícios da ocorrência de fogo recente devido à presença de herbácea seca (biomassa morta acima do solo). A elevada quantidade de biomassa morta não permite observar o solo		Vegetação não florestal natural com cor marrom, tonalidade escura e textura média devido à reflectância de herbácea fotossinteticamente não ativa e baixa reflectância de solo.			Área não detectada pelo PRODES NF
7	857	-60.603282, 3.221743	Boa Vista	Guianan savanna	Não florestal	NFN-B	Vegetação não florestal natural com predominância de espécies herbáceas, sem indícios da ocorrência de fogo recente devido à presença de herbácea seca (biomassa morta acima do solo). A elevada quantidade de biomassa morta não permite observar o solo		Vegetação não florestal natural com cor marrom, tonalidade escura e textura média devido à reflectância de herbácea fotossinteticamente não ativa e baixa reflectância de solo.			Área não detectada pelo PRODES NF
7	858	-60.607325, 3.224581	Boa Vista	Guianan savanna	Não florestal	SPP-B	Supressão de vegetação não florestal, com pasto plantado seco (biomassa morta acima do solo) na data do trabalho de campo		Pasto plantado de cor magenta claro e textura média devido à reflectância de pasto com vegetação não fotossinteticamente ativa. Forma geométrica.			A área foi detectada como supressão pelo PRODES NF no ano de 2004



7	859	-60.611913849, 3.233839480	Boa Vista	Guianan savanna	Não floresta	NFF	Vegetação não florestal natural com predominância de espécies herbáceas, com a ocorrência de fogo muito recente da data do trabalho de campo, com elevada presença de cinzas devido à queima da biomassa morta e sem rebrota da vegetação herbácea		Áreas queimadas de cor roxo, com tonalidade escura e textura lisa devido à grande quantidade de cinzas sobre o solo e ausência de vegetação herbácea fotossinteticamente ativa. Forma irregular.			Área não detectada pelo PRODES NF
7	860	-60.616501124, 3.238607928	Boa Vista	Guianan savanna	Florestal	FND	Floresta sem sinais aparentes de degradação		Vegetação florestal de cor verde com tonalidade escura e textura rugosa devido à reflectância de vegetação fotossinteticamente ativa			Área não detectada pelo PRODES ou DETER
7	861	-60.618666, 3.243706	Boa Vista	Guianan savanna	Não florestal	SSE	Supressão de vegetação não florestal, com solo exposto evidente na data do trabalho de campo		Solo exposto (cor magenta), com tonalidade média. Textura lisa. Forma geométrica.			A área foi detectada como supressão pelo PRODES NF no ano de 2004

7	862	-60.625635, 3.256181	Boa Vista	Guianan savanna	Não florestal	SPP-A	Supressão de vegetação não florestal, com pasto plantado sadio (verde) na data do trabalho de campo		Pasto plantado de cor verde, com tonalidade média e textura média devido à reflectância de pasto com vegetação fotossinteticamente ativa. Forma geométrica ou bordas bem definidas.			A área foi detectada como supressão pelo PRODES NF no ano de 2022
7	863	-60.627225, 3.260283	Boa Vista	Guianan savanna	Não florestal	SSE	Supressão de vegetação não florestal, com solo exposto evidente na data do trabalho de campo		Solo exposto (cor magenta), com tonalidade média. Textura lisa. Forma geométrica.			A área era natural até 2022 e deverá ser detectada no mapeamento do PRODES NF do ano de 2023
7	864	-60.6295478, 3.2626076	Boa Vista	Guianan savanna	Não florestal	SPP-A	Supressão de vegetação não florestal, com pasto plantado sadio (verde, porém bastante jovem) na data do trabalho de campo		Pasto plantado de cor verde, com tonalidade clara e textura média devido à reflectância de pasto com vegetação fotossinteticamente ativa. Forma geométrica ou bordas bem definidas.			A área foi detectada como supressão pelo PRODES NF no ano de 2021

7	865	-60.6290951, 3.2669761	Boa Vista	Guianan savanna	Não florestal	SSE	Supressão de vegetação não florestal, com solo exposto evidente na data do trabalho de campo		Solo exposto (cor magenta), com tonalidade média. Textura lisa. Forma geométrica.			A área era natural até 2022 e deverá ser detectada no mapeamento do PRODES NF do ano de 2023
7	866	-60.634055, 3.273781	Boa Vista	Guianan savanna	Não florestal	SPP-B	Supressão de vegetação não florestal, com pasto plantado seco (biomassa morta acima do solo) na data do trabalho de campo		Pasto plantado de cor magenta claro e textura média devido à reflectância de pasto com vegetação não fotossinteticamente ativa. Forma geométrica.			A área foi detectada como supressão pelo PRODES NF no ano de 2019
7	867	-60.630889, 3.280520	Boa Vista	Guianan savanna	Não florestal	NFN-B	Vegetação não florestal natural com predominância de espécies herbáceas, sem indícios da ocorrência de fogo recente devido à presença de herbácea seca (biomassa morta acima do solo). A elevada quantidade de biomassa morta não permite observar o solo		Vegetação não florestal natural com cor marrom, tonalidade escura e textura média devido à reflectância de herbácea fotossinteticamente não ativa e baixa reflectância de solo.			Área não detectada pelo PRODES NF










7	868	-60.640186, 3.283352	Boa Vista	Guianan savanna	Não florestal	SSI	Supressão de vegetação não florestal, com silvicultura na data do trabalho de campo		Silvicultura de cor verde, tonalidade escura e textura lisa devido à reflectância da vegetação fotossinteticamente ativa e indivíduos de mesma idade. Forma geométrica ou bordas bem definidas.			A área foi detectada como supressão pelo PRODES NF no ano de 2013
7	869	-60.636823, 3.292173	Boa Vista	Guianan savanna	Não florestal	NFN-B	Vegetação não florestal natural com predominância de espécies herbáceas, sem indícios da ocorrência de fogo recente devido à presença de herbácea seca (biomassa morta acima do solo). A elevada quantidade de biomassa morta não permite observar o solo		Vegetação não florestal natural com cor marrom, tonalidade escura e textura média devido à reflectância de herbácea fotossinteticamente não ativa e baixa reflectância de solo.			Área não detectada pelo PRODES NF
7	870	-60.634451, 3.293123	Boa Vista	Guianan savanna	Não florestal	SPP-A	Supressão de vegetação não florestal, com pasto plantado sadio (verde) na data do trabalho de campo		Pasto plantado de cor verde, com tonalidade clara e textura média devido à reflectância de pasto com vegetação fotossinteticamente ativa. Forma geométrica ou bordas bem definidas.			A área foi detectada como supressão pelo PRODES NF no ano de 2014








7	871	-60.631327, 3.292902	Boa Vista	Guianan savanna	Não florestal	SSE	Supressão de vegetação não florestal, com solo exposto evidente na data do trabalho de campo		Solo exposto (cor magenta), com tonalidade média. Textura lisa. Forma geométrica.			A área foi detectada como supressão pelo PRODES NF no ano de 2014
7	872	-60.631377, 3.302877	Boa Vista	Guianan savanna	Não florestal	NFF	Vegetação não florestal natural com predominância de espécies herbáceas, com a ocorrência de fogo muito recente da data do trabalho de campo, com elevada presença de cinzas devido à queima da biomassa morta e sem rebrota da vegetação herbácea		Áreas queimadas de cor roxo, com tonalidade escura e textura lisa devido à grande quantidade de cinzas sobre o solo e ausência de vegetação herbácea fotossinteticamente ativa. Forma irregular.	Sem imagem disponível livre de cobertura de nuvem para datas próximas	Sem imagem disponível livre de cobertura de nuvem para datas próximas	Área não detectada pelo PRODES NF
7	873	-60.634425, 3.304654	Boa Vista	Guianan savanna	Não florestal	SSI	Supressão de vegetação não florestal, com silvicultura (Acácia Mangium) na data do trabalho de campo		Silvicultura de cor verde, tonalidade escura e textura lisa devido à reflectância da vegetação fotossinteticamente ativa e indivíduos de mesma idade. Forma geométrica ou bordas bem definidas.			A área foi detectada como supressão pelo PRODES NF no ano de 2008

7	874	-60.630480, 3.310779	Boa Vista	Guianan savanna	Não florestal	NFN-B	Vegetação não florestal natural com predominância de espécies herbáceas, sem indícios da ocorrência de fogo recente devido à presença de herbácea seca (biomassa morta acima do solo). A elevada quantidade de biomassa morta não permite observar o solo		Vegetação não florestal natural com cor marrom, tonalidade escura e textura média devido à reflectância de herbácea fotossinteticamente não ativa e baixa reflectância de solo.			Área não detectada pelo PRODES NF
7	875	-60.634536332, 3.315478863	Boa Vista	Guianan savanna	Não florestal	SSI	Supressão de vegetação não florestal, com silvicultura na data do trabalho de campo		Silvicultura de cor verde, tonalidade escura e textura lisa devido à reflectância da vegetação fotossinteticamente ativa e indivíduos de mesma idade. Forma geométrica ou bordas bem definidas.			A área foi detectada como supressão pelo PRODES NF no ano de 2008
7	876	-60.629037, 3.317341	Boa Vista	Guianan savanna	Não florestal	NFPF	Vegetação não florestal natural com predominância de espécies herbáceas, com a presença de indícios de fogo, porém, não tão recente em relação a data do trabalho de campo. Observa-se também, uma menor presença de cinzas, onde há rebrota da vegetação herbácea		Áreas queimadas de cor roxo com tonalidade média e textura média devido à menor quantidade de cinzas sobre o solo e presença de vegetação herbácea jovem fotossinteticamente ativa			Área não detectada pelo PRODES NF




7	877	-60.620747, 3.321043	Boa Vista	Guianan savanna	Não florestal	NFM	Borda de fragmento de mata contínua no interior de áreas não florestais, sem sinal aparente de degradação		Vegetação arbórea ou arbustiva de cor verde e com tonalidade escura devido à reflectância de vegetação fotossinteticamente ativa e textura rugosa			Área não detectada pelo PRODES NF
7	878	-60.634304, 3.263408	Boa Vista	Guianan savanna	Não florestal	SSE	Supressão de vegetação não florestal, com solo exposto evidente na data do trabalho de campo		Solo exposto (cor magenta), com tonalidade média. Textura lisa. Forma geométrica.			A área era natural até 2022 e deverá ser detectada no mapeamento do PRODES NF do ano de 2023
7	879	-60.642031, 3.259647	Boa Vista	Guianan savanna	Não florestal	NFN-B	Vegetação não florestal natural com predominância de espécies herbáceas, sem indícios da ocorrência de fogo recente devido à presença de herbácea seca (biomassa morta acima do solo). A elevada quantidade de biomassa morta não permite observar o solo		Vegetação não florestal natural com cor marrom, tonalidade escura e textura média devido à reflectância de herbácea fotossinteticamente não ativa e baixa reflectância de solo.			Área não detectada pelo PRODES NF

7	880	-60.643335, 3.250177	Boa Vista	Guianan savanna	Não florestal	NFN-B	Vegetação não florestal natural com predominância de espécies herbáceas, sem indícios da ocorrência de fogo recente devido à presença de herbácea seca (biomassa morta acima do solo). A elevada quantidade de biomassa morta não permite observar o solo		Vegetação não florestal natural com cor marrom, tonalidade escura e textura média devido à reflectância de herbácea fotossinteticamente não ativa e baixa reflectância de solo.			Área não detectada pelo PRODES NF
7	881	-60.647745, 3.243918	Boa Vista	Guianan savanna	Não florestal	NFF	Vegetação não florestal natural com predominância de espécies herbáceas, com a ocorrência de fogo muito recente da data do trabalho de campo, com elevada presença de cinzas devido à queima da biomassa morta e sem rebrota da vegetação herbácea		Áreas queimadas de cor roxo, com tonalidade escura e textura lisa devido à grande quantidade de cinzas sobre o solo e ausência de vegetação herbácea fotossinteticamente ativa. Forma irregular.			Área não detectada pelo PRODES NF
7	882	-60.658190, 3.245291	Boa Vista	Guianan savanna	Não florestal	NFN-B	Vegetação não florestal natural com predominância de espécies herbáceas, sem indícios da ocorrência de fogo recente devido à presença de herbácea seca (biomassa morta acima do solo). A elevada quantidade de biomassa morta não permite observar o solo		Vegetação não florestal natural com cor marrom, tonalidade escura e textura média devido à reflectância de herbácea fotossinteticamente não ativa e baixa reflectância de solo.			Área não detectada pelo PRODES NF










7	883	-60.664434800, 3.248800000	Boa Vista	Guianan savanna	Não florestal	SAG-B	Supressão de vegetação não florestal, com cultivo agrícola seco (biomassa morta acima do solo) na data do trabalho de campo		Área agrícola de cor magenta, com tonalidade média e textura lisa devido à reflectância de cultura com vegetação não fotossinteticamente ativa. Forma Geométrica.			A área foi detectada como supressão pelo PRODES NF no ano de 2022
7	884	-60.667339300, 3.248975400	Boa Vista	Guianan savanna	Não florestal	SAG-B	Supressão de vegetação não florestal, com cultivo agrícola seco (biomassa morta acima do solo) na data do trabalho de campo		Área agrícola de cor magenta, com tonalidade clara e textura lisa devido à reflectância de cultura com vegetação não fotossinteticamente ativa. Forma Geométrica.			A área foi detectada como supressão pelo PRODES NF no ano de 2022
7	885	-60.676585274, 3.239725013	Boa Vista	Guianan savanna	Florestal	FDEG	Floresta com sinais aparentes de degradação		Vegetação florestal de cor verde com tonalidade escura e textura rugosa devido à reflectância de vegetação fotossinteticamente ativa, com aberturas observadas devido à degradação			Área não detectada pelo PRODES ou DETER









7	886	-60.668519, 3.232800	Boa Vista	Guianan savanna	Florestal	FDEG	Floresta com sinais aparentes de degradação		Vegetação florestal de cor verde com tonalidade escura e textura rugosa devido à reflectância de vegetação fotossinteticamente ativa, com aberturas observadas devido à degradação			Área não detectada pelo PRODES ou DETER
7	887	-60.651480, 3.233599	Boa Vista	Guianan savanna	Não florestal	NFN-B	Vegetação não florestal natural com predominância de espécies herbáceas, sem indícios da ocorrência de fogo recente devido à presença de herbácea seca (biomassa morta acima do solo). A elevada quantidade de biomassa morta não permite observar o solo		Vegetação não florestal natural com cor marrom, tonalidade escura e textura média devido à reflectância de herbácea fotossinteticamente não ativa e baixa reflectância de solo.			Área não detectada pelo PRODES NF
7	888	-60.648967, 3.229090	Boa Vista	Guianan savanna	Não florestal	SAG-B	Supressão de vegetação não florestal, com cultivo agrícola seco (biomassa morta acima do solo) na data do trabalho de campo		Área agrícola de cor magenta, com tonalidade clara e textura lisa devido à reflectância de pasto com vegetação não fotossinteticamente ativa. Forma Geométrica.			A área foi detectada como supressão pelo PRODES NF no ano de 2004

7	889	-60.648151149, 3.222541412	Boa Vista	Guianan savanna	Não florestal	SPP-A	Supressão de vegetação não florestal, com pasto plantado sadio (verde) na data do trabalho de campo		Pasto plantado de cor verde, com tonalidade média e textura média devido à reflectância de pasto com vegetação fotossinteticamente ativa. Forma geométrica ou bordas bem definidas.			A área foi detectada como supressão pelo PRODES NF no ano de 2022
7	890	-60.650829, 3.219768	Boa Vista	Guianan savanna	Não florestal	NFPF	Vegetação não florestal natural com predominância de espécies herbáceas, com a presença de indícios de fogo, porém, não tão recente em relação a data do trabalho de campo. Observa-se também, uma menor presença de cinzas, onde há rebrota da vegetação herbácea		Áreas queimadas de cor roxo com tonalidade média e textura média devido à menor quantidade de cinzas sobre o solo e presença de vegetação herbácea jovem fotossinteticamente ativa			Área não detectada pelo PRODES NF
7	891	-60.655158, 3.216913	Boa Vista	Guianan savanna	Não florestal	SAG-B	Supressão de vegetação não florestal, com cultivo agrícola seco (biomassa morta acima do solo) na data do trabalho de campo		Área agrícola de cor magenta, com tonalidade clara e textura lisa devido à reflectância de cultura com vegetação não fotossinteticamente ativa. Forma Geométrica.			A área foi detectada como supressão pelo PRODES NF no ano de 2022

7	892	-60.654361, 3.212383	Boa Vista	Guianan savanna	Não florestal	NFN-B	Vegetação não florestal natural com predominância de espécies herbáceas, sem indícios da ocorrência de fogo recente devido à presença de herbácea seca (biomassa morta acima do solo). A elevada quantidade de biomassa morta não permite observar o solo		Vegetação não florestal natural com cor marrom, tonalidade escura e textura média devido à reflectância de herbácea fotossinteticamente não ativa e baixa reflectância de solo.			Área não detectada pelo PRODES NF
7	893	-60.658467700, 3.206674200	Boa Vista	Guianan savanna	Não florestal	NFN-B	Vegetação não florestal natural com predominância de espécies herbáceas, sem indícios da ocorrência de fogo recente devido à presença de herbácea seca (biomassa morta acima do solo). A elevada quantidade de biomassa morta não permite observar o solo		Vegetação não florestal natural com cor marrom, tonalidade escura e textura média devido à reflectância de herbácea fotossinteticamente não ativa e baixa reflectância de solo.			Área não detectada pelo PRODES NF
7	894	-60.659667, 3.202736	Boa Vista	Guianan savanna	Não florestal	NFPF	Vegetação não florestal natural com predominância de espécies herbáceas, com a presença de indícios de fogo, porém, não tão recente em relação a data do trabalho de campo. Observa-se também, uma menor presença de cinzas, onde há rebrota da vegetação herbácea		Áreas queimadas de cor roxo com tonalidade média e textura média devido à menor quantidade de cinzas sobre o solo e presença de vegetação herbácea jovem fotossinteticamente ativa			Área não detectada pelo PRODES NF

7	895	-60.666171, 3.201567	Boa Vista	Guianan savanna	Não florestal	NFPF	Vegetação não florestal natural com predominância de espécies herbáceas, com a presença de indícios de fogo, porém, não tão recente em relação a data do trabalho de campo. Observa-se também, uma menor presença de cinzas, onde há rebrota da vegetação herbácea		Áreas queimadas de cor roxo com tonalidade média e textura média devido à menor quantidade de cinzas sobre o solo e presença de vegetação herbácea jovem fotossinteticamente ativa			Área não detectada pelo PRODES NF
7	896	-60.665527, 3.200346	Boa Vista	Guianan savanna	Não florestal	SAG-B	Supressão de vegetação não florestal, com cultivo agrícola seco (biomassa morta acima do solo) na data do trabalho de campo		Área agrícola de cor magenta, com tonalidade clara e textura lisa devido à reflectância de pasto com vegetação não fotossinteticamente ativa. Forma Geométrica.			A área foi detectada como supressão pelo PRODES NF no ano de 2022
7	897	-60.672323, 3.198298	Boa Vista	Guianan savanna	Não florestal	SAG-B	Supressão de vegetação não florestal, com cultivo agrícola seco (biomassa morta acima do solo) na data do trabalho de campo		Área agrícola de cor magenta, com tonalidade clara e textura lisa devido à reflectância de cultura com vegetação não fotossinteticamente ativa. Forma Geométrica.			A área foi detectada como supressão pelo PRODES NF no ano de 2004

7	898	-60.672563, 3.195599	Boa Vista	Guianan savanna	Não florestal	NFS-B	Área na qual a vegetação original foi anteriormente suprimida, porém, na data do trabalho de campo foi observada a predominância de espécies nativas, em especial as herbáceas, indicando que a área foi abandonada e houve regeneração. Não foram observados indícios da ocorrência de fogo recente devido à presença de herbácea seca (biomassa morta acima do solo). A elevada quantidade de biomassa morta não permite observar o solo		Vegetação não florestal predominantemente herbácea secundária com aspecto natural, com cor marrom, tonalidade escura e textura média devido à reflectância de herbácea fotossinteticamente não ativa e baixa reflectância de solo.			A área foi detectada como supressão pelo PRODES NF no ano de 2004
7	899	-60.676616, 3.191579	Boa Vista	Guianan savanna	Florestal	FDEG	Floresta com sinais aparentes de degradação		Vegetação florestal de cor verde com tonalidade escura e textura rugosa devido à reflectância de vegetação fotossinteticamente ativa, com aberturas observadas devido à degradação pelas entradas sucessivas do fogo			Área não detectada pelo PRODES ou DETER
7	900	-60.667526, 3.189541	Boa Vista	Guianan savanna	Não florestal	SAG-B	Supressão de vegetação não florestal, com cultivo agrícola seco (biomassa morta acima do solo) na data do trabalho de campo		Área agrícola de cor magenta, com tonalidade clara e textura lisa devido à reflectância de cultura com vegetação não fotossinteticamente ativa. Forma Geométrica.			A área foi detectada como supressão pelo PRODES NF no ano de 2004

7	901	-60.668315, 3.183044	Boa Vista	Guianan savanna	Não florestal	NFS-B	Área na qual a vegetação original foi anteriormente suprimida, porém, na data do trabalho de campo foi observada a predominância de espécies nativas, em especial as herbáceas, indicando que a área foi abandonada e houve regeneração. Não foram observados indícios da ocorrência de fogo recente devido à presença de herbácea seca (biomassa morta acima do solo). A elevada quantidade de biomassa morta não permite observar o solo		Vegetação não florestal predominantemente herbácea secundária com aspecto natural, com cor marrom, tonalidade escura e textura média devido à reflectância de herbácea fotossinteticamente não ativa e baixa reflectância de solo.			A área foi detectada como supressão pelo PRODES NF no ano de 2004
7	902	-60.665412, 3.174051	Boa Vista	Guianan savanna	Não florestal	SAG-B	Supressão de vegetação não florestal, com cultivo agrícola seco (biomassa morta acima do solo) na data do trabalho de campo		Área agrícola de cor magenta, com tonalidade clara e textura lisa devido à reflectância de pasto com vegetação não fotossinteticamente ativa. Forma Geométrica.			A área foi detectada como supressão pelo PRODES NF no ano de 2019
7	903	-60.667500, 3.173291	Boa Vista	Guianan savanna	Não florestal	SSE	Supressão de vegetação não florestal, com solo exposto evidente na data do trabalho de campo		Solo exposto (cor magenta), com tonalidade média. Textura lisa. Forma geométrica.			A área foi detectada como supressão pelo PRODES NF no ano de 2004




7	904	-60.667000, 3.168806	Boa Vista	Guianan savanna	Não florestal	SSE	Supressão de vegetação não florestal, com solo exposto evidente na data do trabalho de campo		Solo exposto (cor magenta), com tonalidade média. Textura lisa. Forma geométrica.			A área foi detectada como supressão pelo PRODES NF no ano de 2008
7	905	-60.668704, 3.169459	Boa Vista	Guianan savanna	Não florestal	SSE	Supressão de vegetação não florestal, com solo exposto evidente na data do trabalho de campo		Solo exposto (cor magenta), com tonalidade média. Textura lisa. Forma geométrica.			A área foi detectada como supressão pelo PRODES NF no ano de 2004
7	906	-60.670482, 3.164904	Boa Vista	Guianan savanna	Não florestal	SSE	Supressão de vegetação não florestal, com solo exposto evidente na data do trabalho de campo. Corte de áreas antes constituídas por Acácia Mangium (silvicultura), com os resíduos acima do solo (ver foto de campo)		Solo exposto (cor magenta), com tonalidade média. Textura lisa. Forma geométrica.			A área foi detectada como supressão pelo PRODES NF no ano de 2004

7	907	-60.672292, 3.155894	Boa Vista	Guianan savanna	Não florestal	SSE	Supressão de vegetação não florestal, com solo exposto evidente na data do trabalho de campo		Solo exposto (cor magenta), com tonalidade média. Textura lisa. Forma geométrica.			A área foi detectada como supressão pelo PRODES NF no ano de 2008
7	908	-60.675459, 3.151302	Boa Vista	Guianan savanna	Não florestal	SSE	Supressão de vegetação não florestal, com solo exposto evidente na data do trabalho de campo		Solo exposto (cor magenta), com tonalidade média. Textura lisa. Forma geométrica.			A área foi detectada como supressão pelo PRODES NF no ano de 2008
7	909	-60.676969, 3.145995	Boa Vista	Guianan savanna	Não florestal	SSI	Supressão de vegetação não florestal, com silvicultura jovem na data do trabalho de campo		Rebrota de Acácia Mangium (silvicultura) com aparência nas imagens de satélite de cor magenta, tonalidade média e textura lisa devido à reflectância do solo exposto; baixa reflectância da silvicultura, por ser bastante jovem a rebrota. Forma geométrica ou bordas bem definidas.			A área foi detectada como supressão pelo PRODES NF no ano de 2008

7	910	-60.681366, 3.144756	Boa Vista	Guianan savanna	Não florestal	SSE	Supressão de vegetação não florestal, com solo exposto evidente na data do trabalho de campo		Solo exposto (cor magenta), com tonalidade média. Textura lisa. Forma geométrica.			A área foi detectada como supressão pelo PRODES NF no ano de 2008
7	911	-60.683316, 3.140169	Boa Vista	Guianan savanna	Não florestal	SSE	Supressão de vegetação não florestal, com solo exposto evidente na data do trabalho de campo		Solo exposto (cor magenta), com tonalidade média. Textura lisa. Forma geométrica.			A área foi detectada como supressão pelo PRODES NF no ano de 2008
7	912	-60.688041, 3.134284	Boa Vista	Guianan savanna	Não florestal	SPP-A	Supressão de vegetação não florestal, com pasto plantado sadio (verde) na data do trabalho de campo		Pasto plantado de cor verde, com tonalidade clara e textura média devido à reflectância de pasto com vegetação fotossinteticamente ativa. Forma geométrica ou bordas bem definidas.			A área foi detectada como supressão pelo PRODES NF no ano de 2018

7	913	-60.691532, 3.135602	Boa Vista	Guianan savanna	Não florestal	NFN-B	Vegetação não florestal natural com predominância de espécies herbáceas, sem indícios da ocorrência de fogo recente devido à presença de herbácea seca (biomassa morta acima do solo). A elevada quantidade de biomassa morta não permite observar o solo		Vegetação não florestal natural com cor marrom, tonalidade escura e textura média devido à reflectância de herbácea fotossinteticamente não ativa e baixa reflectância de solo.			Área não detectada pelo PRODES NF
7	914	-60.696186, 3.131879	Boa Vista	Guianan savanna	Não florestal	NFF	Vegetação não florestal natural com predominância de espécies herbáceas, com a ocorrência de fogo muito recente da data do trabalho de campo, com elevada presença de cinzas devido à queima da biomassa morta e sem rebrota da vegetação herbácea		Áreas queimadas de cor roxo, com tonalidade escura e textura lisa devido à grande quantidade de cinzas sobre o solo e ausência de vegetação herbácea fotossinteticamente ativa. Forma irregular.			Área não detectada pelo PRODES NF
7	915	-60.700142, 3.126760	Boa Vista	Guianan savanna	Não florestal	NFF	Vegetação não florestal natural com predominância de espécies herbáceas, com a ocorrência de fogo muito recente da data do trabalho de campo, com elevada presença de cinzas devido à queima da biomassa morta e sem rebrota da vegetação herbácea		Áreas queimadas de cor roxo, com tonalidade escura e textura lisa devido à grande quantidade de cinzas sobre o solo e ausência de vegetação herbácea fotossinteticamente ativa. Forma irregular.			Área não detectada pelo PRODES NF

7	916	-60.697970, 3.124510	Boa Vista	Guianan savanna	Não florestal	SPP-B	Supressão de vegetação não florestal, com pasto plantado seco (biomassa morta acima do solo) na data do trabalho de campo		Pasto plantado de cor magenta claro e textura média devido à reflectância de pasto com vegetação não fotossinteticamente ativa. Forma geométrica.			A área foi detectada como supressão pelo PRODES NF no ano de 2019
7	917	-60.701383, 3.115667	Boa Vista	Guianan savanna	Não florestal	NFPF	Vegetação não florestal natural com predominância de espécies herbáceas, com a presença de indícios de fogo, porém, não tão recente em relação a data do trabalho de campo. Observa-se também, uma menor presença de cinzas, onde há rebrota da vegetação herbácea		Áreas queimadas de cor roxo com tonalidade média e textura média devido à menor quantidade de cinzas sobre o solo e presença de vegetação herbácea jovem fotossinteticamente ativa			Área não detectada pelo PRODES NF
7	918	-60.706503, 3.111013	Boa Vista	Guianan savanna	Não florestal	SSI	Supressão de vegetação não florestal, com silvicultura na data do trabalho de campo		Silvicultura de cor marrom a verde, tonalidade escura e textura rugosa. Produção abandonada de Acácia Mangium, já bastante degradada e, por essa razão, alternância de tonalidades de verde e de marrom. Forma geométrica ou bordas bem definidas			A área foi detectada como supressão pelo PRODES NF no ano de 2002





7	919	-60.703167, 3.109229	Boa Vista	Guianan savanna	Não florestal	NFPF	Vegetação não florestal natural com predominância de espécies herbáceas, com a presença de indícios de fogo, porém, não tão recente em relação a data do trabalho de campo. Observa-se também, uma menor presença de cinzas, onde há rebrota da vegetação herbácea		Áreas queimadas de cor roxo com tonalidade média e textura média devido à menor quantidade de cinzas sobre o solo e presença de vegetação herbácea jovem fotossinteticamente ativa			Área não detectada pelo PRODES NF
7	920	-60.701494658, 3.107573019	Boa Vista	Guianan savanna	Não florestal	NFV	Local úmido e associado a canais de drenagem, com presença de espécies herbáceas e buritis		Vegetação de cor verde com tonalidade média e textura rugosa devido à reflectância de vegetação fotossinteticamente ativa e água			Área não detectada pelo PRODES NF
7	921	-60.704486, 3.100774	Boa Vista	Guianan savanna	Não florestal	NFPF	Vegetação não florestal natural com predominância de espécies herbáceas, com a presença de indícios de fogo, porém, não tão recente em relação a data do trabalho de campo. Observa-se também, uma menor presença de cinzas, onde há rebrota da vegetação herbácea		Áreas queimadas de cor roxo com tonalidade média e textura média devido à menor quantidade de cinzas sobre o solo e presença de vegetação herbácea jovem fotossinteticamente ativa			Área não detectada pelo PRODES NF

7	922	-60.706658, 3.100929	Boa Vista	Guianan savanna	Não florestal	NFU	Vegetação não florestal natural, com predominância de espécies herbáceas sadias devido à maior umidade do solo		Vegetação não florestal natural com cor marrom, roxa ou preta e tonalidade escura devido à presença de água			Área não detectada pelo PRODES NF
7	923	-60.711389, 3.093172	Boa Vista	Guianan savanna	Não florestal	NFN-A	Vegetação não florestal natural com predominância de espécies herbáceas, sem indícios da ocorrência de fogo recente devido à presença de herbácea seca (biomassa morta acima do solo). A quantidade de biomassa morta mais baixa permite ver o solo em campo		Vegetação não florestal natural com cor marrom, tonalidade clara e textura média devido à reflectância de herbácea fotossinteticamente não ativa e maior reflectância de solo			Área não detectada pelo PRODES NF
7	924	-60.703865, 3.087664	Boa Vista	Guianan savanna	Não florestal	NFU	Vegetação não florestal natural, com predominância de espécies herbáceas sadias devido à maior umidade do solo		Vegetação não florestal natural com cor marrom, roxa ou preta e tonalidade escura devido à presença de água			Área não detectada pelo PRODES NF





Rota 8:







Data: 28/03/2023







Descrição: Saída de Boa Vista, seguindo pela RR-174, entrando na BR-342 e pegando estrada rural para retornar à área urbana do município.

Rota	ID	Latitude / Longitude	Município	Ecorregião	Classificação PRODES (floresta, não floresta, hidrografia)	Sigla da feição observada em campo	Caracterização da feição observada em campo	Fotos de campo	Caracterização da feição na imagem de satélite	Feição na imagem do satélite Sentinel (MSI) ou Landsat (OLI)	Feição na imagem do satélite Amazônia (WFI)	Cruzamento com dados dos programas de monitoramento
8	925	-60.671044, 2.850026	Boa Vista	Guianan savanna	Não Floresta	NFS-B	Área na qual a vegetação original foi anteriormente suprimida, porém, na data do trabalho de campo foi observada a predominância de espécies nativas, em especial as herbáceas, indicando que a área foi abandonada e houve regeneração. Não foram observados indícios da ocorrência de fogo recente devido à presença de herbácea seca (biomassa morta acima do solo). A elevada quantidade de biomassa morta não permite observar o solo		Vegetação não florestal predominantemente herbácea secundária com aspecto natural, com cor marrom, tonalidade escura e textura média devido à reflectância de herbácea fotossinteticamente não ativa e baixa reflectância de solo.			A área foi detectada como supressão pelo PRODES NF no ano de 2000
8	926	-60.679138, 2.843109	Boa Vista	Guianan savanna	Não Floresta	SSE	Supressão de vegetação não florestal, com solo exposto evidente na data do trabalho de campo		Solo exposto (cor magenta), com tonalidade média. Textura lisa. Forma geométrica.			A área foi detectada como supressão pelo PRODES NF no ano de 2000

8	927	-60.679619, 2.839960	Boa Vista	Guianan savanna	Hidrografia	HID	Lago natural isolado na paisagem		Lago natural de cor preto escuro e textura lisa			Área classificada como Hidrografia no PRODES NF
8	928	-60.699547, 2.836546	Boa Vista	Guianan savanna	Não Floresta	NFS-A	Área na qual a vegetação original foi anteriormente suprimida, porém, na data do trabalho de campo foi observada a predominância de espécies nativas, em especial as herbáceas, indicando que a área foi abandonada e houve regeneração. Não foram observados indícios da ocorrência de fogo recente devido à presença de herbácea seca (biomassa morta acima do solo). A quantidade de biomassa morta mais baixa permite ver o solo em campo		Vegetação não florestal predominantemente herbácea secundária com aspecto natural, com cor marrom, tonalidade clara e textura média devido à reflectância de herbácea fotossinteticamente não ativa e maior reflectância de solo			A área foi detectada como supressão pelo PRODES NF no ano de 2000
8	929	-60.724943, 2.833251	Boa Vista	Guianan savanna	Não Floresta	SUR	Supressão devido à presença de áreas urbanas consolidadas, loteamentos e pequenos núcleos rurais de povoamento		Associação de diferentes cores e tonalidades devido à combinação de diferentes elementos e textura rugosa. Forma geométrica.			A área foi detectada como supressão pelo PRODES NF no ano de 2000








8	930	-60.7478040, 2.8371546	Boa Vista	Guianan savanna	Não Floresta	NFS-A	Área na qual a vegetação original foi anteriormente suprimida, porém, na data do trabalho de campo foi observada a predominância de espécies nativas, em especial as herbáceas, indicando que a área foi abandonada e houve regeneração. Não foram observados indícios da ocorrência de fogo recente devido à presença de herbácea seca (biomassa morta acima do solo). A quantidade de biomassa morta mais baixa permite ver o solo em campo		Vegetação não florestal predominantemente herbácea secundária com aspecto natural, com cor marrom, tonalidade clara e textura média devido à reflectância de herbácea fotossinteticamente não ativa e maior reflectância de solo			A área foi detectada como supressão pelo PRODES NF no ano de 2004
8	931	-60.757487, 2.834691	Boa Vista	Guianan savanna	Não Floresta	NFS-B	Área na qual a vegetação original foi anteriormente suprimida, porém, na data do trabalho de campo foi observada a predominância de espécies nativas, em especial as herbáceas, indicando que a área foi abandonada e houve regeneração. Não foram observados indícios da ocorrência de fogo recente devido à presença de herbácea seca (biomassa morta acima do solo). A elevada quantidade de biomassa morta não permite observar o solo		Vegetação não florestal predominantemente herbácea secundária com aspecto natural, com cor marrom, tonalidade escura e textura média devido à reflectância de herbácea fotossinteticamente não ativa e baixa reflectância de solo.			A área foi detectada como supressão pelo PRODES NF no ano de 2000





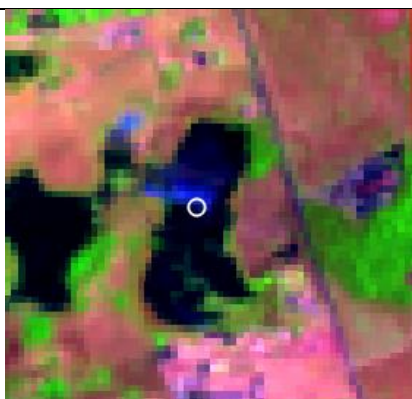
8	932	-60.762314, 2.833320	Boa Vista	Guianan savanna	Não Floresta	SSE	Supressão de vegetação não florestal, com solo exposto evidente na data do trabalho de campo		Solo exposto (cor magenta), com tonalidade média. Textura lisa. Forma geométrica.			A área foi detectada como supressão pelo PRODES NF no ano de 2000
8	933	-60.766472, 2.840481	Boa Vista	Guianan savanna	Não Floresta	NFN-A	Vegetação não florestal natural com predominância de espécies herbáceas, sem indícios da ocorrência de fogo recente devido à presença de herbácea seca (biomassa morta acima do solo). A quantidade de biomassa morta mais baixa permite ver o solo em campo		Vegetação não florestal natural com cor marrom, tonalidade clara e textura média devido à reflectância de herbácea fotossinteticamente não ativa e maior reflectância de solo			Área não detectada pelo PRODES NF
8	934	-60.779452, 2.832863	Boa Vista	Guianan savanna	Não Floresta	NFN-A	Vegetação não florestal natural com predominância de espécies herbáceas, sem indícios da ocorrência de fogo recente devido à presença de herbácea seca (biomassa morta acima do solo). A quantidade de biomassa morta mais baixa permite ver o solo em campo		Vegetação não florestal natural com cor marrom, tonalidade clara e textura média devido à reflectância de herbácea fotossinteticamente não ativa e maior reflectância de solo			Área não detectada pelo PRODES NF




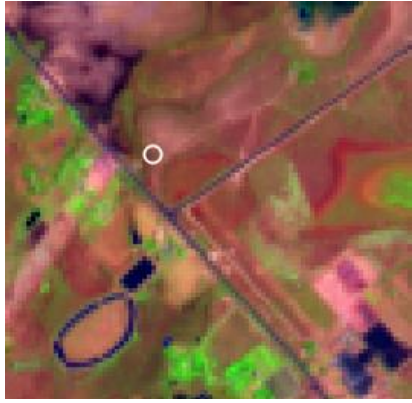

8	935	-60.788021, 2.826636	Boa Vista	Guianan savanna	Não Floresta	SUR	Supressão devido à presença de áreas urbanas consolidadas, loteamentos e pequenos núcleos rurais de povoamento		Associação de diferentes cores e tonalidades devido à combinação de diferentes elementos e textura rugosa. Forma geométrica.			A área foi detectada como supressão pelo PRODES NF no ano de 2010
8	936	-60.800108, 2.824908	Boa Vista	Guianan savanna	Não florestal	SSE	Supressão de vegetação não florestal, com solo exposto evidente na data do trabalho de campo.		Solo exposto (cor magenta), com tonalidade média. Textura lisa. Forma geométrica.			Área não detectada pelo PRODES NF A área era natural até 2022 e deverá ser detectada no mapeamento do PRODES NF do ano de 2023
8	937	-60.704356, 2.852003	Boa Vista	Guianan savanna	Não Floresta	SUR	Supressão devido à presença de áreas urbanas consolidadas, loteamentos e pequenos núcleos rurais de povoamento		Associação de diferentes cores e tonalidades devido à combinação de diferentes elementos e textura rugosa. Forma geométrica.			A área foi detectada como supressão pelo PRODES NF no ano de 2000







8	938	-60.698675, 2.856117	Boa Vista	Guianan savanna	Não Floresta	SUR	Supressão devido à presença de áreas urbanas consolidadas, loteamentos e pequenos núcleos rurais de povoamento		Associação de diferentes cores e tonalidades devido à combinação de diferentes elementos e textura rugosa. Forma geométrica.			A área foi detectada como supressão pelo PRODES NF no ano de 2000
8	939	-60.697106, 2.859061	Boa Vista	Guianan savanna	Não Floresta	NFN-B	Vegetação não florestal natural com predominância de espécies herbáceas, sem indícios da ocorrência de fogo recente devido à presença de herbácea seca (biomassa morta acima do solo). A elevada quantidade de biomassa morta não permite observar o solo		Vegetação não florestal natural com cor marrom, tonalidade escura e textura média devido à reflectância de herbácea fotossinteticamente não ativa e baixa reflectância de solo.			Área não detectada pelo PRODES NF
8	940	-60.699115, 2.860279	Boa Vista	Guianan savanna	Não Floresta	SSE	Supressão de vegetação não florestal, com solo exposto evidente na data do trabalho de campo		Solo exposto (cor magenta), com tonalidade média. Textura lisa. Forma geométrica.			A área foi detectada como supressão pelo PRODES NF no ano de 2000



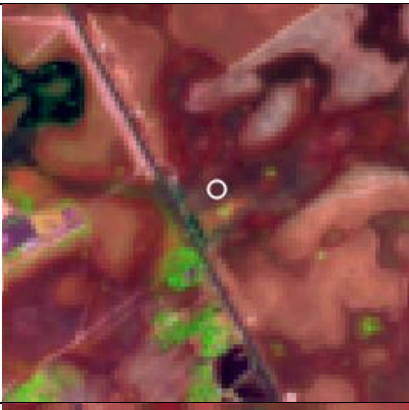




8	941	-60.695158, 2.864777	Boa Vista	Guianan savanna	Florestal	FND	Floresta sem sinais aparentes de degradação		Vegetação florestal de cor verde com tonalidade escura e textura rugosa devido à reflectância de vegetação fotossinteticamente ativa			Área não detectada pelo PRODES
8	942	-60.700083, 2.878957	Boa Vista	Guianan savanna	Não Floresta	NFS-B	Área na qual a vegetação original foi anteriormente suprimida, porém, na data do trabalho de campo foi observada a predominância de espécies nativas, em especial as herbáceas, indicando que a área foi abandonada e houve regeneração. Não foram observados indícios da ocorrência de fogo recente devido à presença de herbácea seca (biomassa morta acima do solo). A elevada quantidade de biomassa morta não permite observar o solo		Vegetação não florestal predominantemente herbácea secundária com aspecto natural, com cor marrom, tonalidade escura e textura média devido à reflectância de herbácea fotossinteticamente não ativa e baixa reflectância de solo.			A área foi detectada como supressão pelo PRODES NF no ano de 2002
8	943	-60.695201, 2.885039	Boa Vista	Guianan savanna	Não Floresta	SUR	Supressão devido à presença de áreas urbanas consolidadas, loteamentos e pequenos núcleos rurais de povoamento		Associação de diferentes cores e tonalidades devido à combinação de diferentes elementos e textura rugosa. Forma geométrica.			A área foi detectada como supressão pelo PRODES NF no ano de 2010








8	944	-60.702846965, 2.898062855	Boa Vista	Guianan savanna	Não Floresta	SSE	Supressão de vegetação não florestal, com solo exposto evidente na data do trabalho de campo		Solo exposto (cor magenta), com tonalidade média. Textura lisa. Forma geométrica.			A área foi detectada como supressão pelo PRODES NF no ano de 2013
8	945	-60.705206, 2.907168	Boa Vista	Guianan savanna	Não Floresta	SAG-A	Supressão de vegetação não florestal, com cultivo agrícola (banana) sadio (verde) na data do trabalho de campo		Área agrícola de cor verde, com tonalidade média e textura lisa devido à reflectância da cultura com vegetação fotossinteticamente ativa. Forma Geométrica.			A área foi detectada como supressão pelo PRODES NF no ano de 2013
8	946	-60.708099, 2.913376	Boa Vista	Guianan savanna	Não Floresta	SAG-A	Supressão de vegetação não florestal, com cultivo agrícola (banana) sadio (verde) na data do trabalho de campo		Área agrícola de cor verde, com tonalidade escura e textura lisa devido à reflectância da cultura com vegetação fotossinteticamente ativa. Forma Geométrica.			A área foi detectada como supressão pelo PRODES NF no ano de 2013

8	947	-60.716154, 2.923337	Boa Vista	Guianan savanna	Não Floresta	SSE	Supressão de vegetação não florestal, com solo exposto evidente na data do trabalho de campo		Solo exposto (cor magenta), com tonalidade média. Textura lisa. Forma geométrica.			A área foi detectada como supressão pelo PRODES NF no ano de 2022
8	948	-60.715876, 2.928554	Boa Vista	Guianan savanna	Não Floresta	NFF	Vegetação não florestal natural com predominância de espécies herbáceas, com a ocorrência de fogo muito recente da data do trabalho de campo, com elevada presença de cinzas devido à queima da biomassa morta e sem rebrota da vegetação herbácea		Áreas queimadas de cor roxo, com tonalidade escura e textura lisa devido à grande quantidade de cinzas sobre o solo e ausência de vegetação herbácea fotossinteticamente ativa. Forma irregular.			Área não detectada pelo PRODES NF
8	949	-60.718857, 2.929895	Boa Vista	Guianan savanna	Hidrografia	HID	Lago natural isolado na paisagem		Lago natural de cor preto escuro e textura lisa			Área classificada como Hidrografia no PRODES NF

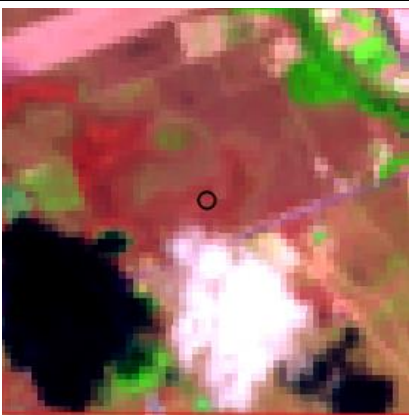



8	950	-60.714857, 2.935979	Boa Vista	Guianan savanna	Não Floresta	NFN-B	Vegetação não florestal natural com predominância de espécies herbáceas, sem indícios da ocorrência de fogo recente devido à presença de herbácea seca (biomassa morta acima do solo). A elevada quantidade de biomassa morta não permite observar o solo		Vegetação não florestal natural com cor marrom, tonalidade escura e textura média devido à reflectância de herbácea fotossinteticamente não ativa e baixa reflectância de solo.			Área não detectada pelo PRODES NF
8	951	-60.720363, 2.938549	Boa Vista	Guianan savanna	Não Floresta	SAG-A	Supressão de vegetação não florestal, com cultivo agrícola sadio (verde) na data do trabalho de campo		Área agrícola de cor verde, com tonalidade média e textura lisa devido à reflectância da cultura com vegetação fotossinteticamente ativa. Forma Geométrica.			A área foi detectada como supressão pelo PRODES NF no ano de 2013
8	952	-60.725252, 2.951001	Boa Vista	Guianan savanna	Não Floresta	NFN-A	Vegetação não florestal natural com predominância de espécies herbáceas, sem indícios da ocorrência de fogo recente devido à presença de herbácea seca (biomassa morta acima do solo). A quantidade de biomassa morta mais baixa permite ver o solo em campo		Vegetação não florestal natural com cor marrom, tonalidade clara e textura média devido à reflectância de herbácea fotossinteticamente não ativa e maior reflectância de solo			Área não detectada pelo PRODES NF








8	953	-60.728583, 2.955039	Boa Vista	Guianan savanna	Não Floresta	NFPF	Vegetação não florestal natural com predominância de espécies herbáceas, com a presença de indícios de fogo, porém, não tão recente em relação a data do trabalho de campo. Observa-se também, uma menor presença de cinzas, onde há rebrota da vegetação herbácea		Áreas queimadas de cor roxo com tonalidade média e textura média devido à menor quantidade de cinzas sobre o solo e presença de vegetação herbácea jovem fotossinteticamente ativa			Área não detectada pelo PRODES NF
8	954	-60.734067, 2.957010	Boa Vista	Guianan savanna	Não Floresta	SSE	Supressão de vegetação não florestal, com solo exposto evidente na data do trabalho de campo		Solo exposto (cor magenta), com tonalidade média. Textura lisa. Forma geométrica.			A área foi detectada como supressão pelo PRODES NF no ano de 2022
8	955	-60.734247, 2.962896	Boa Vista	Guianan savanna	Hidrografia	HID	Lago natural isolado na paisagem		Lago natural de cor preto escuro e textura lisa			Área classificada como Hidrografia no PRODES NF

8	956	-60.745513, 2.970029	Boa Vista	Guianan savanna	Não Floresta	NFS-B	Área na qual a vegetação original foi anteriormente suprimida, porém, na data do trabalho de campo foi observada a predominância de espécies nativas, em especial as herbáceas, indicando que a área foi abandonada e houve regeneração. Não foram observados indícios da ocorrência de fogo recente devido à presença de herbácea seca (biomassa morta acima do solo). A elevada quantidade de biomassa morta não permite observar o solo		Vegetação não florestal predominantemente herbácea secundária com aspecto natural, com cor marrom, tonalidade escura e textura média devido à reflectância de herbácea fotossinteticamente não ativa e baixa reflectância de solo.			A área foi detectada como supressão pelo PRODES NF no ano de 2000
8	957	-60.748430, 2.981940	Boa Vista	Guianan savanna	Hidrografia	NFU	Vegetação não florestal natural, com predominância de espécies herbáceas saudias devido à maior umidade do solo		Vegetação não florestal natural com cor marrom, roxa ou preta e tonalidade escura devido à presença de água			Área classificada como Hidrografia no PRODES NF
8	958	-60.753128745, 2.989613425	Boa Vista	Guianan savanna	Não Floresta	NFN-A	Vegetação não florestal natural com predominância de espécies herbáceas, sem indícios da ocorrência de fogo recente devido à presença de herbácea seca (biomassa morta acima do solo). A quantidade de biomassa morta mais baixa permite ver o solo em campo		Vegetação não florestal natural com cor marrom, tonalidade clara e textura média devido à reflectância de herbácea fotossinteticamente não ativa e maior reflectância de solo			Área não detectada pelo PRODES NF

8	959	-60.753167, 2.990829	Boa Vista	Guianan savanna	Não Floresta	NFN-A	Vegetação não florestal natural com predominância de espécies herbáceas, sem indícios da ocorrência de fogo recente devido à presença de herbácea seca (biomassa morta acima do solo). A quantidade de biomassa morta mais baixa permite ver o solo em campo		Vegetação não florestal natural com cor marrom, tonalidade clara e textura média devido à reflectância de herbácea fotossinteticamente não ativa e maior reflectância de solo			Área não detectada pelo PRODES NF
8	960	-60.761918, 2.998760	Boa Vista	Guianan savanna	Hidrografia	NFU	Vegetação não florestal natural, com predominância de espécies herbáceas sadias devido à maior umidade do solo		Vegetação não florestal natural com cor marrom, roxa ou preta e tonalidade escura devido à presença de água			Área classificada como Hidrografia no PRODES NF
8	961	-60.757485, 3.008034	Boa Vista	Guianan savanna	Hidrografia	HID	Lago natural isolado na paisagem		Lago natural de cor preto escuro e textura lisa			Área classificada como Hidrografia no PRODES NF

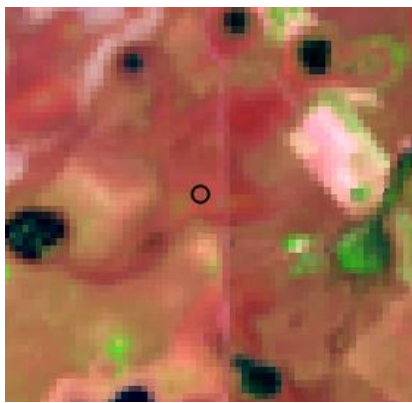





8	962	-60.769401, 3.015748	Boa Vista	Guianan savanna	Não Floresta	NFS-B	Área na qual a vegetação original foi anteriormente suprimida, porém, na data do trabalho de campo foi observada a predominância de espécies nativas, em especial as herbáceas, indicando que a área foi abandonada e houve regeneração. Não foram observados indícios da ocorrência de fogo recente devido à presença de herbácea seca (biomassa morta acima do solo). A elevada quantidade de biomassa morta não permite observar o solo		Vegetação não florestal predominantemente herbácea secundária com aspecto natural, com cor marrom, tonalidade escura e textura média devido à reflectância de herbácea fotossinteticamente não ativa e baixa reflectância de solo.			A área foi detectada como supressão pelo PRODES NF no ano de 2002
8	963	-60.779570, 3.027688	Boa Vista	Guianan savanna	Não Floresta	SAG-A	Supressão de vegetação não florestal, com cultivo agrícola sadio (verde) na data do trabalho de campo		Área agrícola de cor verde, com tonalidade clara e textura lisa devido à reflectância da cultura com vegetação fotossinteticamente ativa. Forma Geométrica.			A área foi detectada como supressão pelo PRODES NF no ano de 2018
8	964	-60.782540, 3.032372	Boa Vista	Guianan savanna	Não Floresta	SSE	Supressão de vegetação não florestal, com solo exposto evidente na data do trabalho de campo		Solo exposto (cor magenta), com tonalidade média. Textura lisa. Forma geométrica.			A área foi detectada como supressão pelo PRODES NF no ano de 2019







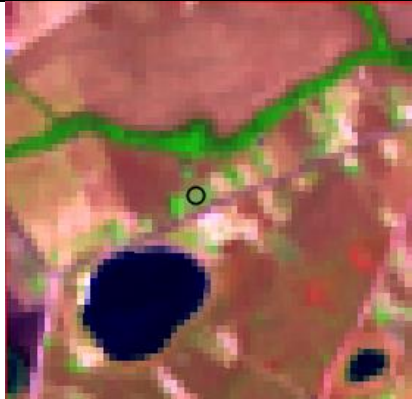

8	965	-60.790892, 3.024217	Boa Vista	Guianan savanna	Não Floresta	NFN-B	Vegetação não florestal natural com predominância de espécies herbáceas, sem indícios da ocorrência de fogo recente devido à presença de herbácea seca (biomassa morta acima do solo). A elevada quantidade de biomassa morta não permite observar o solo		Vegetação não florestal natural com cor marrom, tonalidade escura e textura média devido à reflectância de herbácea fotossinteticamente não ativa e baixa reflectância de solo.			Área não detectada pelo PRODES NF
8	966	-60.804942, 3.017904	Boa Vista	Guianan savanna	Não Floresta	NFS-A	Área na qual a vegetação original foi anteriormente suprimida, porém, na data do trabalho de campo foi observada a predominância de espécies nativas, em especial as herbáceas, indicando que a área foi abandonada e houve regeneração. Não foram observados indícios da ocorrência de fogo recente devido à presença de herbácea seca (biomassa morta acima do solo). A quantidade de biomassa morta mais baixa permite ver o solo em campo		Vegetação não florestal predominantemente herbácea secundária com aspecto natural, com cor marrom, tonalidade clara e textura média devido à reflectância de herbácea fotossinteticamente não ativa e maior reflectância de solo			A área foi detectada como supressão pelo PRODES NF no ano de 2006

8	967	-60.808063, 3.012684	Boa Vista	Guianan savanna	Não Floresta	SSE	Supressão de vegetação não florestal, com solo exposto evidente na data do trabalho de campo		Solo exposto (cor magenta), com tonalidade média. Textura lisa. Forma geométrica.			A área foi detectada como supressão pelo PRODES NF no ano de 2022
8	968	-60.811290, 3.008686	Boa Vista	Guianan savanna	Não Floresta	NFN-B	Vegetação não florestal natural com predominância de espécies herbáceas, sem indícios da ocorrência de fogo recente devido à presença de herbácea seca (biomassa morta acima do solo). A elevada quantidade de biomassa morta não permite observar o solo		Vegetação não florestal natural com cor marrom, tonalidade escura e textura média devido à reflectância de herbácea fotossinteticamente não ativa e baixa reflectância de solo.			Área não detectada pelo PRODES NF
8	969	-60.810719, 3.005115	Boa Vista	Guianan savanna	Hidrografia	HID	Lago natural isolado na paisagem		Lago natural de cor preto escuro e textura lisa			Área classificada como Hidrografia no PRODES NF




8	970	-60.8136769, 2.9989265	Boa Vista	Guianan savanna	Não Floresta	SPP-B	Supressão de vegetação não florestal, com pasto plantado seco (biomassa morta acima do solo) na data do trabalho de campo		Pasto plantado de cor magenta claro e textura média devido à reflectância de pasto com vegetação não fotossinteticamente ativa. Forma geométrica.			A área foi detectada como supressão pelo PRODES NF no ano de 2022
8	971	-60.815403, 2.998003	Boa Vista	Guianan savanna	Não Floresta	NFN-B	Vegetação não florestal natural com predominância de espécies herbáceas, sem indícios da ocorrência de fogo recente devido à presença de herbácea seca (biomassa morta acima do solo). A elevada quantidade de biomassa morta não permite observar o solo		Vegetação não florestal natural com cor marrom, tonalidade escura e textura média devido à reflectância de herbácea fotossinteticamente não ativa e baixa reflectância de solo.			Área não detectada pelo PRODES NF
8	972	-60.8178432, 2.9896539	Boa Vista	Guianan savanna	Não Floresta	SPP-B	Supressão de vegetação não florestal, com pasto plantado seco (biomassa morta acima do solo) na data do trabalho de campo		Pasto plantado de cor magenta claro e textura média devido à reflectância de pasto com vegetação não fotossinteticamente ativa. Forma geométrica.			A área foi detectada como supressão pelo PRODES NF no ano de 2014

8	973	-60.818743, 2.990368	Boa Vista	Guianan savanna	Não Floresta	NFN-B	Vegetação não florestal natural com predominância de espécies herbáceas, sem indícios da ocorrência de fogo recente devido à presença de herbácea seca (biomassa morta acima do solo). A elevada quantidade de biomassa morta não permite observar o solo		Vegetação não florestal natural com cor marrom, tonalidade escura e textura média devido à reflectância de herbácea fotossinteticamente não ativa e baixa reflectância de solo.			Área não detectada pelo PRODES NF
8	974	-60.818800, 2.987369	Boa Vista	Guianan savanna	Não Floresta	SSE	Supressão de vegetação não florestal, com solo exposto evidente na data do trabalho de campo. Solo está com cultivo jovem plantado, mas que não se destaca ainda na imagem de satélite		Solo exposto (cor magenta), com tonalidade média. Textura lisa. Forma geométrica.			A área foi detectada como supressão pelo PRODES NF no ano de 2020
8	975	-60.819376654, 2.985291403	Boa Vista	Guianan savanna	Não Floresta	SSE	Supressão de vegetação não florestal, com solo exposto evidente na data do trabalho de campo		Solo exposto (cor magenta), com tonalidade média. Textura lisa. Forma geométrica.			A área foi detectada como supressão pelo PRODES NF no ano de 2020

8	976	-60.821853, 2.976491	Boa Vista	Guianan savanna	Não Floresta	NFN-B	Vegetação não florestal natural com predominância de espécies herbáceas, sem indícios da ocorrência de fogo recente devido à presença de herbácea seca (biomassa morta acima do solo). A elevada quantidade de biomassa morta não permite observar o solo		Vegetação não florestal natural com cor marrom, tonalidade escura e textura média devido à reflectância de herbácea fotossinteticamente não ativa e baixa reflectância de solo.			Área não detectada pelo PRODES NF
8	977	-60.819396, 2.969121	Boa Vista	Guianan savanna	Hidrografia	HID	Lago natural isolado na paisagem		Lago natural de cor preto escuro e textura lisa			Área classificada como Hidrografia no PRODES NF
8	978	-60.820025, 2.965637	Boa Vista	Guianan savanna	Não Floresta	NFN-B	Vegetação não florestal natural com predominância de espécies herbáceas, sem indícios da ocorrência de fogo recente devido à presença de herbácea seca (biomassa morta acima do solo). A elevada quantidade de biomassa morta não permite observar o solo		Vegetação não florestal natural com cor marrom, tonalidade escura e textura média devido à reflectância de herbácea fotossinteticamente não ativa e baixa reflectância de solo.			Área não detectada pelo PRODES NF

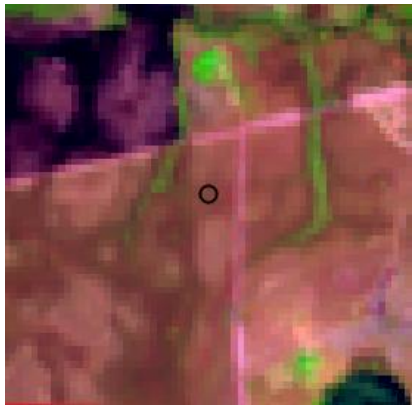

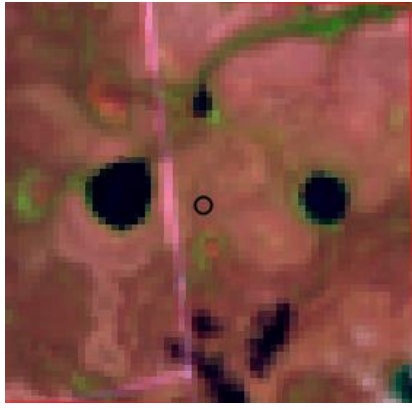



8	979	-60.814655, 2.962609	Boa Vista	Guianan savanna	Não Floresta	NFN-A	Vegetação não florestal natural com predominância de espécies herbáceas, sem indícios da ocorrência de fogo recente devido à presença de herbácea seca (biomassa morta acima do solo). A quantidade de biomassa morta mais baixa permite ver o solo em campo		Vegetação não florestal natural com cor marrom, tonalidade clara e textura média devido à reflectância de herbácea fotossinteticamente não ativa e maior reflectância de solo			Área não detectada pelo PRODES NF
8	980	-60.814655, 2.964608	Boa Vista	Guianan savanna	Não Floresta	NFN-B	Vegetação não florestal natural com predominância de espécies herbáceas, sem indícios da ocorrência de fogo recente devido à presença de herbácea seca (biomassa morta acima do solo). A elevada quantidade de biomassa morta não permite observar o solo		Vegetação não florestal natural com cor marrom, tonalidade escura e textura média devido à reflectância de herbácea fotossinteticamente não ativa e baixa reflectância de solo.			Área não detectada pelo PRODES NF
8	981	-60.817669, 3.012130	Boa Vista	Guianan savanna	Não Floresta	SPP-A	Supressão de vegetação não florestal, com pasto plantado sadio (verde) na data do trabalho de campo		Pasto plantado de cor verde, com tonalidade média e textura média devido à reflectância de pasto com vegetação fotossinteticamente ativa. Forma geométrica ou bordas bem definidas.			A área foi detectada como supressão pelo PRODES NF no ano de 2022

8	982	-60.820968, 3.011659	Boa Vista	Guianan savanna	Não Floresta	SAG-B	Supressão de vegetação não florestal, com cultivo agrícola seco (biomassa morta acima do solo) na data do trabalho de campo		Área agrícola de cor magenta, com tonalidade clara e textura lisa devido à reflectância de cultura com vegetação não fotossinteticamente ativa. Forma Geométrica.			A área foi detectada como supressão pelo PRODES NF no ano de 2022
8	983	-60.819882, 3.007888	Boa Vista	Guianan savanna	Hidrografia	HID	Lago natural isolado na paisagem		Lago natural de cor preto escuro e textura lisa			Área classificada como Hidrografia no PRODES NF
8	984	-60.827966, 3.001519	Boa Vista	Guianan savanna	Não Floresta	NFN-B	Vegetação não florestal natural com predominância de espécies herbáceas, sem indícios da ocorrência de fogo recente devido à presença de herbácea seca (biomassa morta acima do solo). A elevada quantidade de biomassa morta não permite observar o solo		Vegetação não florestal natural com cor marrom, tonalidade escura e textura média devido à reflectância de herbácea fotossinteticamente não ativa e baixa reflectância de solo.			Área não detectada pelo PRODES NF




8	985	-60.825681, 2.998177	Boa Vista	Guianan savanna	Não Floresta	NFN-A	Vegetação não florestal natural com predominância de espécies herbáceas, sem indícios da ocorrência de fogo recente devido à presença de herbácea seca (biomassa morta acima do solo). A quantidade de biomassa morta mais baixa permite ver o solo em campo		Vegetação não florestal natural com cor marrom, tonalidade clara e textura média devido à reflectância de herbácea fotossinteticamente não ativa e maior reflectância de solo			Área não detectada pelo PRODES NF
8	986	-60.837561, 3.000111	Boa Vista	Guianan savanna	Não Floresta	NFN-A	Vegetação não florestal natural com predominância de espécies herbáceas, sem indícios da ocorrência de fogo recente devido à presença de herbácea seca (biomassa morta acima do solo). A quantidade de biomassa morta mais baixa permite ver o solo em campo		Vegetação não florestal natural com cor marrom, tonalidade clara e textura média devido à reflectância de herbácea fotossinteticamente não ativa e maior reflectância de solo			Área não detectada pelo PRODES NF
8	987	-60.844247, 3.001319	Boa Vista	Guianan savanna	Não Floresta	NFF	Vegetação não florestal natural com predominância de espécies herbáceas, com a ocorrência de fogo muito recente da data do trabalho de campo, com elevada presença de cinzas devido à queima da biomassa morta e sem rebrota da vegetação herbácea		Áreas queimadas de cor roxo, com tonalidade escura e textura lisa devido à grande quantidade de cinzas sobre o solo e ausência de vegetação herbácea fotossinteticamente ativa. Forma irregular.			Área não detectada pelo PRODES NF

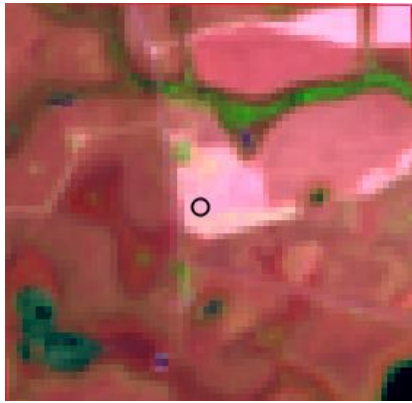
8	988	-60.849217, 2.996063	Boa Vista	Guianan savanna	Não Floresta	SAG-B	Supressão de vegetação não florestal, com cultivo agrícola seco (biomassa morta acima do solo) na data do trabalho de campo		Área agrícola de cor magenta, com tonalidade clara e textura lisa devido à reflectância de cultura com vegetação não fotossinteticamente ativa. Forma Geométrica.			A área foi detectada como supressão pelo PRODES NF no ano de 2022
8	989	-60.854001, 2.999362	Boa Vista	Guianan savanna	Não Floresta	NFF	Vegetação não florestal natural com predominância de espécies herbáceas, com a ocorrência de fogo muito recente da data do trabalho de campo, com elevada presença de cinzas devido à queima da biomassa morta e sem rebrota da vegetação herbácea		Áreas queimadas de cor roxo, com tonalidade escura e textura lisa devido à grande quantidade de cinzas sobre o solo e ausência de vegetação herbácea fotossinteticamente ativa. Forma irregular.			Área não detectada pelo PRODES NF
8	990	-60.855358, 2.997177	Boa Vista	Guianan savanna	Não Floresta	SAG-B	Supressão de vegetação não florestal, com cultivo agrícola seco (biomassa morta acima do solo) na data do trabalho de campo		Área agrícola de cor magenta, com tonalidade clara e textura lisa devido à reflectância de cultura com vegetação não fotossinteticamente ativa. Forma Geométrica.			A área foi detectada como supressão pelo PRODES NF no ano de 2022

8	991	-60.866554, 2.994321	Boa Vista	Guianan savanna	Não Floresta	NFN-B	Vegetação não florestal natural com predominância de espécies herbáceas, sem indícios da ocorrência de fogo recente devido à presença de herbácea seca (biomassa morta acima do solo). A elevada quantidade de biomassa morta não permite observar o solo		Vegetação não florestal natural com cor marrom, tonalidade escura e textura média devido à reflectância de herbácea fotossinteticamente não ativa e baixa reflectância de solo.			Área não detectada pelo PRODES NF
8	992	-60.8704150, 2.9956858	Boa Vista	Guianan savanna	Não Floresta	NFF	Vegetação não florestal natural com predominância de espécies herbáceas, com a ocorrência de fogo muito recente da data do trabalho de campo, com elevada presença de cinzas devido à queima da biomassa morta e sem rebrota da vegetação herbácea		Áreas queimadas de cor roxo, com tonalidade escura e textura lisa devido à grande quantidade de cinzas sobre o solo e ausência de vegetação herbácea fotossinteticamente ativa. Forma irregular.			Área não detectada pelo PRODES NF
8	993	-60.887063, 2.988123	Boa Vista	Guianan savanna	Não Floresta	NFN-B	Vegetação não florestal natural com predominância de espécies herbáceas, sem indícios da ocorrência de fogo recente devido à presença de herbácea seca (biomassa morta acima do solo). A elevada quantidade de biomassa morta não permite observar o solo		Vegetação não florestal natural com cor marrom, tonalidade escura e textura média devido à reflectância de herbácea fotossinteticamente não ativa e baixa reflectância de solo.			Área não detectada pelo PRODES NF

8	994	-60.889787, 2.987471	Boa Vista	Guianan savanna	Não Floresta	NFN-B	Vegetação não florestal natural com predominância de espécies herbáceas, sem indícios da ocorrência de fogo recente devido à presença de herbácea seca (biomassa morta acima do solo). A elevada quantidade de biomassa morta não permite observar o solo		Vegetação não florestal natural com cor marrom, tonalidade escura e textura média devido à reflectância de herbácea fotossinteticamente não ativa e baixa reflectância de solo.			Área não detectada pelo PRODES NF
8	995	-60.885688, 2.966620	Boa Vista	Guianan savanna	Não Floresta	NFN-A	Vegetação não florestal natural com predominância de espécies herbáceas, sem indícios da ocorrência de fogo recente devido à presença de herbácea seca (biomassa morta acima do solo). A quantidade de biomassa morta mais baixa permite ver o solo em campo		Vegetação não florestal natural com cor marrom, tonalidade clara e textura média devido à reflectância de herbácea fotossinteticamente não ativa e maior reflectância de solo			Área não detectada pelo PRODES NF
8	996	-60.889044, 2.966692	Boa Vista	Guianan savanna	Hidrografia	HID	Lago natural isolado na paisagem		Lago natural de cor preto escuro e textura lisa			Área classificada como Hidrografia no PRODES NF










8	997	-60.906309, 2.953651	Boa Vista	Guianan savanna	Não Floresta	NFN-B	Vegetação não florestal natural com predominância de espécies herbáceas, sem indícios da ocorrência de fogo recente devido à presença de herbácea seca (biomassa morta acima do solo). A elevada quantidade de biomassa morta não permite observar o solo		Vegetação não florestal natural com cor marrom, tonalidade escura e textura média devido à reflectância de herbácea fotossinteticamente não ativa e baixa reflectância de solo.			Área não detectada pelo PRODES NF
8	998	-60.913085, 2.947967	Boa Vista	Guianan savanna	Hidrografia	HID	Lago natural isolado na paisagem		Lago natural de cor preto escuro e textura lisa			Área classificada como Hidrografia no PRODES NF
8	999	-60.886802, 2.954420	Boa Vista	Guianan savanna	Não Floresta	NFF	Vegetação não florestal natural com predominância de espécies herbáceas, com a ocorrência de fogo muito recente da data do trabalho de campo, com elevada presença de cinzas devido à queima da biomassa morta e sem rebrota da vegetação herbácea		Áreas queimadas de cor roxo, com tonalidade escura e textura lisa devido à grande quantidade de cinzas sobre o solo e ausência de vegetação herbácea fotossinteticamente ativa. Forma irregular.	Sem imagem disponível livre de cobertura de nuvem para datas próximas	Sem imagem disponível livre de cobertura de nuvem para datas próximas	Área não detectada pelo PRODES NF

8	1000	-60.882403, 2.956991	Boa Vista	Guianan savanna	Não Floresta	NFN-B	Vegetação não florestal natural com predominância de espécies herbáceas, sem indícios da ocorrência de fogo recente devido à presença de herbácea seca (biomassa morta acima do solo). A elevada quantidade de biomassa morta não permite observar o solo		Vegetação não florestal natural com cor marrom, tonalidade escura e textura média devido à reflectância de herbácea fotossinteticamente não ativa e baixa reflectância de solo.			Área não detectada pelo PRODES NF
8	1001	-60.883888, 2.952021	Boa Vista	Guianan savanna	Não Floresta	NFF	Vegetação não florestal natural com predominância de espécies herbáceas, com a ocorrência de fogo muito recente da data do trabalho de campo, com elevada presença de cinzas devido à queima da biomassa morta e sem rebrota da vegetação herbácea		Áreas queimadas de cor roxo, com tonalidade escura e textura lisa devido à grande quantidade de cinzas sobre o solo e ausência de vegetação herbácea fotossinteticamente ativa. Forma irregular.	Sem imagem disponível livre de cobertura de nuvem para datas próximas	Sem imagem disponível livre de cobertura de nuvem para datas próximas	Área não detectada pelo PRODES NF
8	1002	-60.878547, 2.950821	Boa Vista	Guianan savanna	Não Floresta	SPP-B	Supressão de vegetação não florestal, com pasto plantado seco (biomassa morta acima do solo) na data do trabalho de campo		Pasto plantado de cor magenta médio e textura média devido à reflectância de pasto com vegetação não fotossinteticamente ativa. Forma geométrica.			A área foi detectada como supressão pelo PRODES NF no ano de 2022

8	1003	-60.882603, 2.948308	Boa Vista	Guianan savanna	Não Floresta	NFF	Vegetação não florestal natural com predominância de espécies herbáceas, com a ocorrência de fogo muito recente da data do trabalho de campo, com elevada presença de cinzas devido à queima da biomassa morta e sem rebrota da vegetação herbácea		Áreas queimadas de cor roxo, com tonalidade escura e textura lisa devido à grande quantidade de cinzas sobre o solo e ausência de vegetação herbácea fotossinteticamente ativa. Forma irregular.	Sem imagem disponível livre de cobertura de nuvem para datas próximas	Sem imagem disponível livre de cobertura de nuvem para datas próximas	A área foi detectada como supressão pelo PRODES NF no ano de 2014
8	1004	-60.879947, 2.945308	Boa Vista	Guianan savanna	Não Floresta	SSE	Supressão de vegetação não florestal, com solo exposto evidente na data do trabalho de campo		Solo exposto (cor magenta), com tonalidade média. Textura lisa. Forma geométrica.			A área foi detectada como supressão pelo PRODES NF no ano de 2022
8	1005	-60.883403, 2.941995	Boa Vista	Guianan savanna	Não Floresta	NFF	Vegetação não florestal natural com predominância de espécies herbáceas, com a ocorrência de fogo muito recente da data do trabalho de campo, com elevada presença de cinzas devido à queima da biomassa morta e sem rebrota da vegetação herbácea		Áreas queimadas de cor roxo, com tonalidade escura e textura lisa devido à grande quantidade de cinzas sobre o solo e ausência de vegetação herbácea fotossinteticamente ativa. Forma irregular.	Sem imagem disponível livre de cobertura de nuvem para datas próximas	Sem imagem disponível livre de cobertura de nuvem para datas próximas	Área não detectada pelo PRODES NF







8	1006	-60.874320, 2.942424	Boa Vista	Guianan savanna	Não Floresta	NFF	Vegetação não florestal natural com predominância de espécies herbáceas, com a ocorrência de fogo muito recente da data do trabalho de campo, com elevada presença de cinzas devido à queima da biomassa morta e sem rebrota da vegetação herbácea		Áreas queimadas de cor roxo, com tonalidade escura e textura lisa devido à grande quantidade de cinzas sobre o solo e ausência de vegetação herbácea fotossinteticamente ativa. Forma irregular.	Sem imagem disponível livre de cobertura de nuvem para datas próximas	Sem imagem disponível livre de cobertura de nuvem para datas próximas	Área não detectada pelo PRODES NF
8	1007	-60.868807, 2.939367	Boa Vista	Guianan savanna	Não Floresta	NFF	Vegetação não florestal natural com predominância de espécies herbáceas, com a ocorrência de fogo muito recente da data do trabalho de campo, com elevada presença de cinzas devido à queima da biomassa morta e sem rebrota da vegetação herbácea		Áreas queimadas de cor roxo, com tonalidade escura e textura lisa devido à grande quantidade de cinzas sobre o solo e ausência de vegetação herbácea fotossinteticamente ativa. Forma irregular.	Sem imagem disponível livre de cobertura de nuvem para datas próximas	Sem imagem disponível livre de cobertura de nuvem para datas próximas	Área não detectada pelo PRODES NF
8	1008	-60.866074, 2.941304	Boa Vista	Guianan savanna	Não Floresta	NFN-A	Vegetação não florestal natural com predominância de espécies herbáceas, sem indícios da ocorrência de fogo recente devido à presença de herbácea seca (biomassa morta acima do solo). A quantidade de biomassa morta mais baixa permite ver o solo em campo		Vegetação não florestal natural com cor marrom, tonalidade clara e textura média devido à reflectância de herbácea fotossinteticamente não ativa e maior reflectância de solo			Área não detectada pelo PRODES NF

8	1009	-60.864808, 2.936939	Boa Vista	Guianan savanna	Não Floresta	SPP-B	Supressão de vegetação não florestal, com pasto plantado seco (biomassa morta acima do solo) na data do trabalho de campo		Pasto plantado de cor magenta médi e textura média devido à reflectância de pasto com vegetação não fotossinteticamente ativa. Forma geométrica.			A área era natural até 2022 e deverá ser detectada no mapeamento do PRODES NF do ano de 2023
8	1010	-60.862209, 2.937397	Boa Vista	Guianan savanna	Não Floresta	NFF	Vegetação não florestal natural com predominância de espécies herbáceas, com a ocorrência de fogo muito recente da data do trabalho de campo, com elevada presença de cinzas devido à queima da biomassa morta e sem rebrota da vegetação herbácea		Áreas queimadas de cor roxo, com tonalidade escura e textura lisa devido à grande quantidade de cinzas sobre o solo e ausência de vegetação herbácea fotossinteticamente ativa. Forma irregular.	Sem imagem disponível livre de cobertura de nuvem para datas próximas	Sem imagem disponível livre de cobertura de nuvem para datas próximas	Área não detectada pelo PRODES NF
8	1011	-60.852993, 2.936629	Boa Vista	Guianan savanna	Não Floresta	NFN-A	Vegetação não florestal natural com predominância de espécies herbáceas, sem indícios da ocorrência de fogo recente devido à presença de herbácea seca (biomassa morta acima do solo). A quantidade de biomassa morta mais baixa permite ver o solo em campo		Vegetação não florestal natural com cor marrom, tonalidade clara e textura média devido à reflectância de herbácea fotossinteticamente não ativa e maior reflectância de solo			Área não detectada pelo PRODES NF



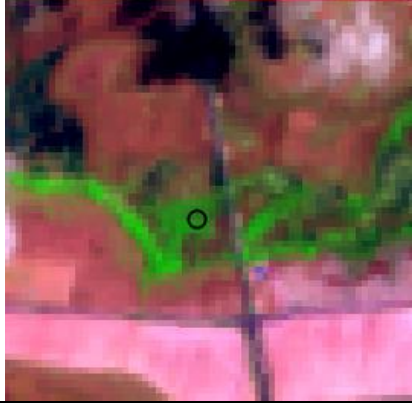




8	1012	-60.828809, 2.930563	Boa Vista	Guianan savanna	Não Floresta	NFM	Borda de fragmento de mata (savana florestada) contínua no interior de áreas não florestais, sem sinal aparente de degradação		Vegetação arbórea ou arbustiva de cor verde e com tonalidade escura devido à reflectância de vegetação fotossinteticamente ativa e textura rugosa			Área não detectada pelo PRODES NF
8	1013	-60.828637, 2.925707	Boa Vista	Guianan savanna	Não Floresta	NFN-B	Vegetação não florestal natural (savana parque) com predominância de espécies herbáceas e arbustos espaçados, sem indícios da ocorrência de fogo recente devido à presença de herbácea seca (biomassa morta acima do solo). A elevada quantidade de biomassa morta não permite observar o solo		Vegetação não florestal natural com cor marrom, tonalidade média e textura média devido à reflectância de herbácea fotossinteticamente não ativa e baixa reflectância de solo.			Área não detectada pelo PRODES NF
8	1014	-60.828180, 2.920852	Boa Vista	Guianan savanna	Não Floresta	NFN-B	Vegetação não florestal natural com predominância de espécies herbáceas, sem indícios da ocorrência de fogo recente devido à presença de herbácea seca (biomassa morta acima do solo). A elevada quantidade de biomassa morta não permite observar o solo		Vegetação não florestal natural com cor verde, tonalidade clara e textura média devido à reflectância de herbácea fotossinteticamente não ativa e baixa reflectância de solo.			Área não detectada pelo PRODES NF

8	1015	-60.817098, 2.921994	Boa Vista	Guianan savanna	Não Floresta	NFN-A	Vegetação não florestal natural com predominância de espécies herbáceas, sem indícios da ocorrência de fogo recente devido à presença de herbácea seca (biomassa morta acima do solo). A quantidade de biomassa morta mais baixa permite ver o solo em campo		Vegetação não florestal natural com cor marrom, tonalidade clara e textura média devido à reflectância de herbácea fotossinteticamente não ativa e maior reflectância de solo			Área não detectada pelo PRODES NF
8	1016	-60.812471, 2.924736	Boa Vista	Guianan savanna	Não Floresta	NFPF	Vegetação não florestal natural com predominância de espécies herbáceas, com a presença de indícios de fogo, porém, não tão recente em relação a data do trabalho de campo. Observa-se também, uma menor presença de cinzas, onde há rebrota da vegetação herbácea		Áreas queimadas de cor roxo com tonalidade média e textura média devido à menor quantidade de cinzas sobre o solo e presença de vegetação herbácea jovem fotossinteticamente ativa			Área não detectada pelo PRODES NF
8	1017	-60.797161, 2.926221	Boa Vista	Guianan savanna	Não Floresta	NFN-B	Vegetação não florestal natural com predominância de espécies herbáceas, sem indícios da ocorrência de fogo recente devido à presença de herbácea seca (biomassa morta acima do solo). A elevada quantidade de biomassa morta não permite observar o solo		Vegetação não florestal natural com cor marrom, tonalidade escura e textura média devido à reflectância de herbácea fotossinteticamente não ativa e baixa reflectância de solo.			Área não detectada pelo PRODES NF










8	1018	-60.792419, 2.920737	Boa Vista	Guianan savanna	Não Floresta	NFN-B	Vegetação não florestal natural com predominância de espécies herbáceas, sem indícios da ocorrência de fogo recente devido à presença de herbácea seca (biomassa morta acima do solo). A elevada quantidade de biomassa morta não permite observar o solo		Vegetação não florestal natural com cor marrom, tonalidade escura e textura média devido à reflectância de herbácea fotossinteticamente não ativa e baixa reflectância de solo.			Área não detectada pelo PRODES NF
8	1019	-60.777053, 2.922737	Boa Vista	Guianan savanna	Não Floresta	NFPF	Vegetação não florestal natural com predominância de espécies herbáceas, com a presença de indícios de fogo, porém, não tão recente em relação a data do trabalho de campo. Observa-se também, uma menor presença de cinzas, onde há rebrota da vegetação herbácea		Áreas queimadas de cor roxo com tonalidade média e textura média devido à menor quantidade de cinzas sobre o solo e presença de vegetação herbácea jovem fotossinteticamente ativa			Área não detectada pelo PRODES NF
8	1020	-60.774596, 2.915939	Boa Vista	Guianan savanna	Não Floresta	NFPF	Vegetação não florestal natural com predominância de espécies herbáceas, com a presença de indícios de fogo, porém, não tão recente em relação a data do trabalho de campo. Observa-se também, uma menor presença de cinzas, onde há rebrota da vegetação herbácea		Áreas queimadas de cor roxo com tonalidade média e textura média devido à menor quantidade de cinzas sobre o solo e presença de vegetação herbácea jovem fotossinteticamente ativa			Área não detectada pelo PRODES NF

8	1021	-60.769740, 2.914568	Boa Vista	Guianan savanna	Não Floresta	NFN-B	Vegetação não florestal natural com predominância de espécies herbáceas, sem indícios da ocorrência de fogo recente devido à presença de herbácea seca (biomassa morta acima do solo). A elevada quantidade de biomassa morta não permite observar o solo		Vegetação não florestal natural com cor verde, tonalidade média e textura média devido à reflectância de herbácea fotossinteticamente não ativa e baixa reflectância de solo.			Área não detectada pelo PRODES NF
8	1022	-60.779509, 2.898230	Boa Vista	Guianan savanna	Não Floresta	NFN-B	Vegetação não florestal natural com predominância de espécies herbáceas, sem indícios da ocorrência de fogo recente devido à presença de herbácea seca (biomassa morta acima do solo). A elevada quantidade de biomassa morta não permite observar o solo		Vegetação não florestal natural com cor marrom, tonalidade escura e textura média devido à reflectância de herbácea fotossinteticamente não ativa e baixa reflectância de solo.			Área não detectada pelo PRODES NF
8	1023	-60.785107, 2.883948	Boa Vista	Guianan savanna	Não Floresta	NFPF	Vegetação não florestal natural com predominância de espécies herbáceas, com a presença de indícios de fogo, porém, não tão recente em relação a data do trabalho de campo. Observa-se também, uma menor presença de cinzas, onde há rebrota da vegetação herbácea		Áreas queimadas de cor roxo com tonalidade média e textura média devido à menor quantidade de cinzas sobre o solo e presença de vegetação herbácea jovem fotossinteticamente ativa			Área não detectada pelo PRODES NF







8	1024	-60.790420, 2.882049	Boa Vista	Guianan savanna	Hidrografia	HID	Lago natural isolado na paisagem		Lago natural de cor preto escuro e textura lisa			Área classificada como Hidrografia no PRODES NF
8	1025	-60.796761, 2.868681	Boa Vista	Guianan savanna	Não Floresta	SUR	Supressão devido à presença de áreas urbanas consolidadas, loteamentos e pequenos núcleos rurais de povoamento		Associação de diferentes cores e tonalidades devido à combinação de diferentes elementos e textura rugosa. Forma geométrica.			A área foi detectada como supressão pelo PRODES NF no ano de 2010
8	1026	-60.803845, 2.853543	Boa Vista	Guianan savanna	Não Floresta	NFPF	Vegetação não florestal natural com predominância de espécies herbáceas, com a presença de indícios de fogo, porém, não tão recente em relação a data do trabalho de campo. Observa-se também, uma menor presença de cinzas, onde há rebrota da vegetação herbácea		Áreas queimadas de cor roxo com tonalidade média e textura média devido à menor quantidade de cinzas sobre o solo e presença de vegetação herbácea jovem fotossinteticamente ativa			Área não detectada pelo PRODES NF

8	1027	-60.803902, 2.845602	Boa Vista	Guianan savanna	Não Floresta	SSE	Supressão de vegetação não florestal, com solo exposto evidente na data do trabalho de campo		Solo exposto (cor magenta), com tonalidade média. Textura lisa. Forma geométrica.			A área foi detectada como supressão pelo PRODES NF no ano de 2010
8	1028	-60.808415, 2.831035	Boa Vista	Guianan savanna	Não Floresta	NFV	Local úmido e associado a canais de drenagem, com presença de espécies herbáceas e buritis		Vegetação de cor verde com tonalidade média e textura rugosa devido à reflectância de vegetação fotossinteticamente ativa e água			Área não detectada pelo PRODES NF
8	1029	-60.806799548, 2.822957875	Boa Vista	Guianan savanna	Não Floresta	SSE	Supressão de vegetação não florestal, com solo exposto evidente na data do trabalho de campo. Abertura de área para loteamento urbano.		Solo exposto (cor magenta), com tonalidade média. Textura lisa. Forma geométrica.			Área não detectada pelo PRODES NF A área era natural até 2022 e deverá ser detectada no mapeamento do PRODES NF do ano de 2023

8	1030	-60.790068, 2.804230	Boa Vista	Guianan savanna	Não Floresta	SSE	Supressão de vegetação não florestal, com solo exposto evidente na data do trabalho de campo. Abertura de área para loteamento urbano.		Solo exposto (cor magenta), com tonalidade média. Textura lisa. Forma geométrica.			A área foi detectada como supressão pelo PRODES NF no ano de 2022
8	1031	-60.796981621, 2.798824561	Boa Vista	Guianan savanna	Não Floresta	NFF	Vegetação não florestal natural com predominância de espécies herbáceas, com a ocorrência de fogo muito recente da data do trabalho de campo, com elevada presença de cinzas devido à queima da biomassa morta e sem rebrota da vegetação herbácea		Áreas queimadas de cor roxo, com tonalidade escura e textura lisa devido à grande quantidade de cinzas sobre o solo e ausência de vegetação herbácea fotossinteticamente ativa. Forma irregular.			Área não detectada pelo PRODES NF
8	1032	-60.779660, 2.788900	Boa Vista	Guianan savanna	Não Floresta	SSE	Supressão de vegetação não florestal, com solo exposto evidente na data do trabalho de campo. Abertura de área para loteamento urbano.		Solo exposto (cor magenta), com tonalidade média. Textura lisa. Forma geométrica.			A área era natural até 2022 e deverá ser detectada no mapeamento do PRODES NF do ano de 2023

8	1033	-60.759682887, 2.780471497	Boa Vista	Guianan savanna	Não Floresta	NFF	Vegetação não florestal natural com predominância de espécies herbáceas, com a ocorrência de fogo muito recente da data do trabalho de campo, com elevada presença de cinzas devido à queima da biomassa morta e sem rebrota da vegetação herbácea		Áreas queimadas de cor roxo, com tonalidade escura e textura lisa devido à grande quantidade de cinzas sobre o solo e ausência de vegetação herbácea fotossinteticamente ativa. Forma irregular.			Área não detectada pelo PRODES NF
8	1034	-60.777834, 2.772116	Boa Vista	Guianan savanna	Não Floresta	NFM	Borda de fragmento de mata contínua no interior de áreas não florestais, sem sinal aparente de degradação		Vegetação arbórea ou arbustiva de cor verde e com tonalidade escura devido à reflectância de vegetação fotossinteticamente ativa e textura rugosa			Área não detectada pelo PRODES NF
8	1035	-60.767187, 2.769867	Boa Vista	Guianan savanna	Não Floresta	NFF	Vegetação não florestal natural com predominância de espécies herbáceas, com a ocorrência de fogo muito recente da data do trabalho de campo, com elevada presença de cinzas devido à queima da biomassa morta e sem rebrota da vegetação herbácea		Áreas queimadas de cor roxo, com tonalidade escura e textura lisa devido à grande quantidade de cinzas sobre o solo e ausência de vegetação herbácea fotossinteticamente ativa. Forma irregular.			Área não detectada pelo PRODES NF

8	1036	-60.7491374, 2.7506766	Boa Vista	Guianan savanna	Não Floresta	NFN-A	Vegetação não florestal natural com predominância de espécies herbáceas, sem indícios da ocorrência de fogo recente devido à presença de herbácea seca (biomassa morta acima do solo). A quantidade de biomassa morta mais baixa permite ver o solo em campo		Vegetação não florestal natural com cor marrom, tonalidade clara e textura média devido à reflectância de herbácea fotossinteticamente não ativa e maior reflectância de solo			Área não detectada pelo PRODES NF
8	1037	-60.718060, 2.766306	Boa Vista	Guianan savanna	Não Floresta	SUR	Supressão devido à presença de áreas urbanas consolidadas, loteamentos e pequenos núcleos rurais de povoamento		Associação de diferentes cores e tonalidades devido à combinação de diferentes elementos e textura rugosa. Forma geométrica.			A área foi detectada como supressão pelo PRODES NF no ano de 2002
8	1038	-60.706287, 2.780626	Boa Vista	Guianan savanna	Não Floresta	SUR	Supressão devido à presença de áreas urbanas consolidadas, loteamentos e pequenos núcleos rurais de povoamento		Associação de diferentes cores e tonalidades devido à combinação de diferentes elementos e textura rugosa. Forma geométrica.			A área foi detectada como supressão pelo PRODES NF no ano de 2006

8	1039	-60.699139, 2.785389	Boa Vista	Guianan savanna	Não Floresta	NFN-B	Vegetação não florestal natural com predominância de espécies herbáceas, sem indícios da ocorrência de fogo recente devido à presença de herbácea seca (biomassa morta acima do solo). A elevada quantidade de biomassa morta não permite observar o solo		Vegetação não florestal natural com cor marrom, tonalidade escura e textura média devido à reflectância de herbácea fotossinteticamente não ativa e baixa reflectância de solo.			Área não detectada pelo PRODES NF
8	1040	-60.698036, 2.799134	Boa Vista	Guianan savanna	Não Floresta	SUR	Supressão devido à presença de áreas urbanas consolidadas, loteamentos e pequenos núcleos rurais de povoamento		Associação de diferentes cores e tonalidades devido à combinação de diferentes elementos e textura rugosa. Forma geométrica.			A área foi detectada como supressão pelo PRODES NF no ano de 2022
8	1041	-60.695988545, 2.801743051	Boa Vista	Guianan savanna	Não Floresta	SSE	Supressão de vegetação não florestal, com solo exposto evidente na data do trabalho de campo		Solo exposto (cor magenta), com tonalidade média. Textura lisa. Forma geométrica.			A área foi detectada como supressão pelo PRODES NF no ano de 2000

8	1042	-60.670831, 2.826967	Boa Vista	Guianan savanna	Não Floresta	SUR	Supressão devido à presença de áreas urbanas consolidadas, loteamentos e pequenos núcleos rurais de povoamento		Associação de diferentes cores e tonalidades devido à combinação de diferentes elementos e textura rugosa. Forma geométrica.			A área foi detectada como supressão pelo PRODES NF no ano de 2000
---	------	----------------------	-----------	-----------------	--------------	-----	--	--	--	---	---	---

PUBLICAÇÕES NO ÂMBITO DOS PROJETOS PRODES AMAZÔNIA, PRODES NF E DETER NF

ALMEIDA, C. A. ; MAURANO, L. E. P. ; VALERIANO, D. M. ; CAMARA, G. ; VINHAS, L. ; MOTTA, M. ; GOMES, A. R. ; MONTEIRO, A. M. V. ; SOUZA, A. A. A. ; MESSIAS, C. G. ; RENNO, C. D. ; ADAMI, M. ; ESCADA, M. I. S. ; SOLER, L. S. ; AMARAL, S. **Metodologia utilizada nos sistemas PRODES e DETER.** São José dos Campos: INPE, 2022. Disponível em: <http://mtc-m21d.sid.inpe.br/col/sid.inpe.br/mtc-m21d/2022/08.25.11.46/doc/thisInformationItemHomePage.html>

ALMEIDA, C. ; SILVA, D. ; MESSIAS, C. G. ; SOLER, L. S. ; GUSMÃO, L. H. ; MAURANO, L. E. P. ; SOUZA, T. ; SOARES, I. ; BARRADAS, D. ; CUNHA, I. P. ; BASTOS, E. ; BELLUZO, A. ; QUADROS, C. ; PECHINI, B. ; PINHEIRO, F. ; SILVA, L. J. . MAPPING NATURAL NON-FOREST VEGETATION REMOVAL IN THE BRAZILIAN AMAZON - A PILOT PROJECT. **The International Archives of the Photogrammetry, Remote Sensing and Spatial Information Sciences**, v. XLIII-B3-2022, p. 1341-1348, 2022. Disponível em: <https://isprs-archives.copernicus.org/articles/XLIII-B3-2022/1341/2022/>

ALMEIDA, C. A. ; MESSIAS, C. G. ; ADAMI, M. ; MAURANO, L. E. P. ; SOLER, L. S. **Disponibilização da série histórica de supressão da vegetação em áreas originalmente constituídas por fitofisionomias não florestais no bioma Amazônia.** São José dos Campos: INPE, 2023. Disponível em: <http://mtc-m21d.sid.inpe.br/col/sid.inpe.br/mtc-m21d/2023/03.29.16.57/doc/thisInformationItemHomePage.html>

LIMA, D. L. C. ; RENO, V. ; MESSIAS, C. G. ; ALMEIDA, C. A. ; SOLER, L. S. ; NOVO, E. M. L. M. ; MAURANO, L. E. P. ; PIRES, B. ; GARCIA, P. ; CAMILOTTI, V. L. ; BASTOS, E. F. M. ; GUSMÃO, L. H. ; SOUZA, J. J. ; BARROS, L. S. ; MORAES, D. R. V. ; MOREIRA, N. A. P. ; TEIXEIRA, R. C. S. . MONITORAMENTO PRODES EM ÁREAS NÃO FLORESTAIS DA AMAZÔNIA BRASILEIRA: ADAPTAÇÃO METODOLÓGICA PARA O MAPEAMENTO DA SUPRESSÃO NAS VÁRZEAS DO RIO SOLIMÕES/AMAZONAS. *In: XX Simpósio Brasileiro de Sensoriamento Remoto*, 2023, Florianópolis. **Anais do XX Simpósio Brasileiro de Sensoriamento Remoto**, 2023. Disponível em: <http://marte2.sid.inpe.br/col/sid.inpe.br/marte2/2023/05.01.17.45/doc/156145.pdf?linktype=relative&languagebutton=pt-BR&parentidentifiertypedby=8JMKD3MGPCW/439EAFB&forcerecentflag=0&searchinputvalue=>

MESSIAS, C. G. ; SILVA, D. E. ; SILVA, M. B. ; LIMA, T. C. ; ALMEIDA, C. A. . Análise das taxas de desmatamento e seus fatores associados na Amazônia Legal Brasileira nas últimas três décadas. **Revista Ra'eGa: Espaço Geográfico em Análise**, v. 52, p. 18-41, 2021. Disponível em: <https://revistas.ufpr.br/raega/article/view/74087>

MESSIAS, C. G.; MESSIAS, C. G. ALMEIDA, C. A. MAURANO, L. E. P. SILVA, D. E. GATTI, L. V. ADAMI, M. PIRES, B. GARCIA, P. CAMILOTTI, V. L. GUSMÃO, L. H. LIMA, T. C. BELLUZO, A. P. QUADROS, C. B. BARRADAS, D. C. M. MORAES, D. R. V. BASTOS, E. F. M. PINHEIRO, F. C. CUNHA, I. P. SOUZA, J. J. BARROS, L. S. ALMEIDA, R. BENTO, B. M. P. MORAES, D. R. V. LIMA, D. L. C. CASTRO FILHO, H. C. , SANTOS, I. S. PINTO, J. F. S. K. C. SILVA, L. J. ARAUJO, L. C. L. RODRIGUES NETO, M. R. MATOS, M. H. H. SILVA, M. B. MOREIRA, N. A. P. TEIXEIRA, R. C. S. FILHO, R. P. RENO, V. SILVA, D. M. CHRISPIM, E. H. S. SANTOS, J. O. SANTOS, S. B. AZEVEDO, T. MACIEL,

A. M. REIS, M. S. GONCALVES, G. C. VENTIRIERI, A. ; PRODES MONITORING EXPANSION INTO NON-FOREST VEGETATION AREAS IN THE BRAZILIAN AMAZON: FIRST MAPPING OUTPUTS IN TWENTY -ONE MUNICIPALITIES IN THE STATE OF MATO GROSSO. *In: XX Simpósio Brasileiro de Sensoriamento Remoto*, 2023. **Anais do XX Simpósio Brasileiro de Sensoriamento Remoto**, 2023. Disponível em: <http://marte2.sid.inpe.br/col/sid.inpe.br/marte2/2023/05.01.18.17/doc/156010.pdf?metadatarpository=sid.inpe.br/marte2/2023/05.01.18.17.27&mirror=dpi.inpe.br/marte2/2013/05.17.15.03.08&languagebuton=pt-BR>

SOLER, L. S. ; SILVA, D. E. ; MESSIAS, C. ; LIMA, T. C. ; BENTO, B. M. P. ; DE SOUZA, J. J. ; DOBLAS, J. ; MORAES, D. ; ALMEIDA, C. . PROMISING ADVANCES OF AMAZONIAN MONITORING SYSTEMS THROUGHOUT VANGUARD TECHNOLOGY AND SCIENTIFIC KNOWLEDGE. **The International Archives of the Photogrammetry, Remote Sensing and Spatial Information Sciences**, v. XLIII-B3-2021, p. 843-849, 2021. Disponível em: <https://isprs-archives.copernicus.org/articles/XLIII-B3-2021/843/2021/>